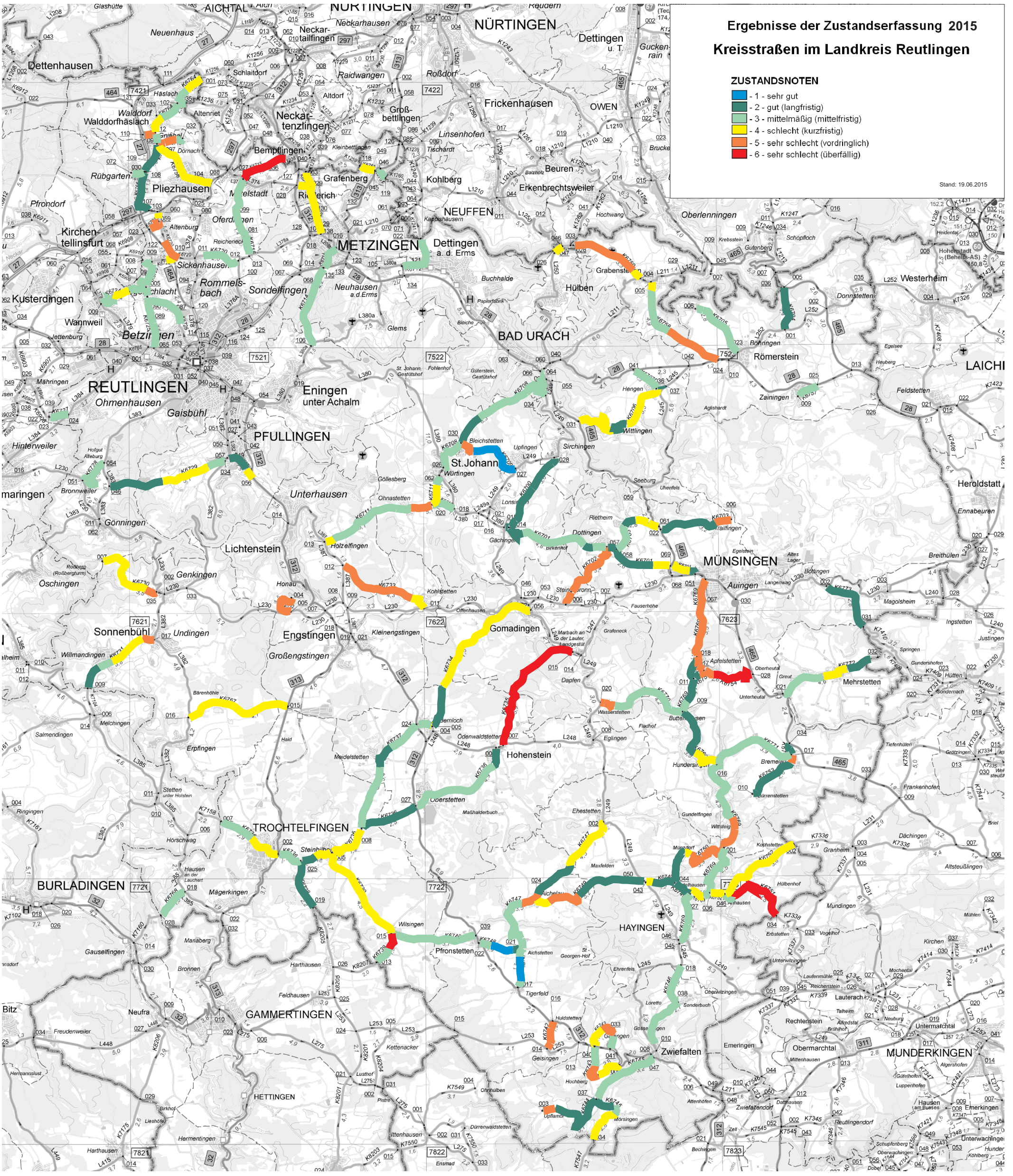


Ergebnisse der Zustandserfassung 2015 Kreisstraßen im Landkreis Reutlingen

ZUSTANDSNOTEN

- - 1 - sehr gut
- - 2 - gut (langfristig)
- - 3 - mittelmäßig (mittelfristig)
- - 4 - schlecht (kurzfristig)
- - 5 - sehr schlecht (vordringlich)
- - 6 - sehr schlecht (überfällig)

Stand: 19.06.2015



Zustand Kreisstraßen im Landkreis Reutlingen - nach Zustadsnoten

Anlage 2.1
zu KT-Drucksache Nr. IX-0150

Nr.	Straße	Note	Länge	Breite	Verkehrsmenge			OD/FS	ANFANG	ENDE	letzter Belag	Oberfläche
					DTV	SV%	Jahr					
53	K 6709	1	2463	6,50	739	9,7%	EZ 11	FS	K 6708/K 6708 Bleichstetten	L 249/K 6709 Upfingen	2012	Asphaltbeton
109	K 6735	1	5854	4,90	420	4,8%	EZ 07	FS	L 248/K 6735 Ödenwaldstetten	L 249/K 6735 Marbach	2015	Oberflächenbeh.
127	K 6739	1	614	6,00	548	12,0%	EZ 09	OD	K6739 Wilsingen	K 6739/K 6740 Wilsingen	2015	Asphaltbeton
152	K 6747	1	1122	5,19	500		EZ 06	FS	B 312/K 6747 Tigerfeld	K 6747/K 6748 Aichstetten	2009	Oberflächenbeh.
160	K 6748	1	1587	5,40	600		EZ 07	FS	K 6748 Pfronstetten	K 6748 Aichstetten	2009	Asphaltbeton
1	K 6700	2	354	6,16	1.600	8,3%	EZ 09	OD	K 6701/K 6700 Gächingen	L 249/K 6700 Sirchingen	2010	Asphaltbeton
2	K 6700	2	1246	6,16	1.628	2,8%	VM 12	FS	K 6701/K 6700 Gächingen	L 249/K 6700 Sirchingen	1999 / 2001	Asphaltbeton
3	K 6700	2	1905	6,00	1.628	2,8%	VM 12	FS	K 6701/K 6700 Gächingen	L 249/K 6700 Sirchingen	2013	Asphaltbeton
4	K 6700	2	133	6,00				OD	K 6701/K 6700 Gächingen	L 249/K 6700 Sirchingen	2001	Asphaltbeton
5	K 6701	2	222	6,50				OD	L 380/L 249/K 6701 Gächingen	K 6701/K 6700 Gächingen	1995	Asphaltbeton
6	K 6701	2	454	6,50				OD	K 6701/K 6700 Gächingen	K 6701/K 6702 Gächingen	2013	Asphaltbeton
7	K 6701	2	399	6,98				OD	K 6701/K 6700 Gächingen	K 6701/K 6702 Gächingen	2013	Asphaltbeton
9	K 6701	2	360	6,38	4.300		EZ 06	OD	K 6701/K 6700 Dottingen	K 6701/K 6702 Dottingen	2006	Asphaltbeton
11	K 6701	2	24	6,50				OD	K 6701/K 6700 Dottingen	K 6701/K 6702 Dottingen	2006	Asphaltbeton
12	K 6701	2	330	6,60				OD	K 6701/K 6702 Dottingen	K 6701/K 6703 Dottingen	2006	Asphaltbeton
13	K 6701	2	98	8,08				FS	K 6701/K 6702 Dottingen	K 6701/K 6703 Dottingen	2007	Asphaltbeton
14	K 6701	2	150	7,42				FS	K 6701/K 6703 Dottingen	B 465/K 6701 Münsingen (Industriegebiet)	2007	Asphaltbeton
15	K 6701	2	2028	7,42	3.442	4,4%	VZ 10	FS	K 6701/K 6703 Dottingen	B 465/K 6701 Münsingen (Industriegebiet)	2003	Asphaltbeton
21	K 6701	2	161	7,37				OD	B 465/K 6701 Münsingen (Industriegebiet)	B 465/K 6701 Münsingen	2008	Asphaltbeton
26	K 6703	2	542	5,90				OD	K 6703 Rietheim	K 6703 Rietheim	2009	Splittmastix
27	K 6703	2	92	5,90				OD	K 6703 Rietheim	B 465/K 6703 Anschluss Rietheim	2009	Asphaltbeton
30	K 6703	2	1888	5,00				FS	K 6703 Trailfingen	K 6703 Trailfingen	2008	Asphaltbeton
31	K 6703	2	824	6,16				OD	K 6703 Trailfingen	K 6703 Trailfingen	2003	Asphaltbeton
34	K 6704	2	1911	5,50	973	4,1%	EZ 09	FS	L 252/ K 6704 nördl. Böhringen	B 465/K 6704 westl. Donnstetten	2010	Asphaltbeton
41	K 6706	2	1108	6,64				OD	B 465/K 6706 Wittlinger Steige	K 6706/K 6707 Hengen	2013	Asphaltbeton
45	K 6707	2	269	8,67	1.009	12,7%	EZ 13	OD	B 28/K 6707 nördl. Hengen	K 6706/K 6707 Hengen	2001	Asphaltbeton
49	K 6708	2	1350	5,50	1.400		VZ 05	FS	L 380/K 6708 Würtingen	K 6708/K 6709 Bleichstetten	2011	Asphaltbeton
66	K 6713	2	149	8,08				FS	B 313/K 6713 Abzw. Tischardt	K 1239/K 6713 Kreisgr. Essl./Reutl.	2012	Asphaltbeton
81	K 6721	2	422	6,29	5.911	4,0%	EZ 12	FS	B464/K6721 Altenburg	K 6720/K 6721 in Altenburg	2015	Asphaltbeton
91	K 6729	2	2800	6,38	4.575	6,2%	VZ 10	FS	L 383/K 6729 nördl. Gönningen	L 382/K 6729 Pfullingen	2012	Asphaltbeton
94	K 6729	2	880	9,48	5.982	5,2%	EZ 11	OD	L 382/K 6729 Pfullingen	B 312/K 6729 südl. Pfullingen	2012	Asphaltbeton
98	K 6731	2	969	6,70				FS	K 7104/K 6731 Kreisgrenze	L 382/K 6731 Sonnenbühl	2014	Asphaltbeton
105	K 6734	2	136	6,18				OD	K 6737/K 6734 Bernloch	L 249/K 6734 Bernloch	2010	Asphaltbeton
106	K 6734	2	1614	6,00	1.800	11,7%	EZ 07	FS	K 6737/K 6734 Bernloch	L 249/K 6734 Bernloch	2010	Asphaltbeton
113	K 6736	2	675	5,50	3.028	2,7%	VM 11	FS	K 6736/K 6738 östl. Trochtelfingen	K 6736/K 6739 Steinhilben	2007	Splittmastix
116	K 6736	2	2739	6,23	1.302	7,3%	VM 12	FS	K 6736/K 6737 nordöstl. Steinhilben	L 248/K 6736 Ödenwaldstetten	2008	Asphaltbeton
119	K 6736	2	410	5,66				OD	K 6736 Ödenwaldstetten	K 6736 Ödenwaldstetten	2010	Asphaltbeton
121	K 6737	2	850	6,03				OD	K 6737 Meidelstetten	K 6737 Meidelstetten	2007-2008	Asphaltbeton

Zustand Kreisstraßen im Landkreis Reutlingen - nach Zustadsnoten

Anlage 2.1
zu KT-Drucksache Nr. IX-0150

Nr.	Straße	Note	Länge	Breite	Verkehrsmenge			OD/FS	ANFANG	ENDE	letzter Belag	Oberfläche
					DTV	SV%	Jahr					
125	K 6738	2	2158	6,50	3.084	10,8%	VZ 10	FS	K8205/K6738 Krgr. SIG/RT	K 6736/K 6738 östl. Trochtelfingen	2006	Splittmastix
144	K 6744	2	3022	5,79	300		EZ 07	FS	K 6744 Upflamör	K 6744/K 6745 Zwiefalten Tobeltal	2009	Asphaltbeton
147	K 6745	2	1006	5,28				FS	K7547/K6745 Krgr. b. Mörsingen	K 6744/K 6745 Zwiefalten Tobeltal	2014	Asphaltbeton
156	K 6747	2	1900	5,50	397	6,3%	VM 11	FS	K 6749 Aichelau	K 6747 Ehestetten	2012	Asphaltbeton
161	K 6748	2	101	5,75				OD	K 6748 Pfronstetten	K 6747/K 6748 Aichstetten	1990	Asphaltbeton
164	K 6749	2	3000	6,00				FS	K 6749 Aichelau	L249/K6749 nördl. Hayingen	2014	Asphaltbeton
166	K 6749	2	1071	5,70	300	11,9%	EZ 07	FS	L 249/K 6749 nördl. Hayingen	K 6749/K 6750 Richt. Münzdorf	2012	Asphaltbeton
167	K 6749	2	851	5,70				FS	K 6749/K 6750 Richt. Münzdorf	K 6749/K 6769 westl. Indelhausen	2006	Asphaltbeton
168	K 6750	2	1056	4,68				FS	K 6749/K 6750 Richt. Münzdorf	K 6769/K 6750 südl. Wittsteig (Lautertal)	1991	Asphaltbeton
175	K 6753	2	332	5,96				OD	K 6753 in Dürrenstetten	K 6753 Dürrenstetten	2004	Asphaltbeton
176	K 6753	2	1778	4,82				FS	K 6753 in Dürrenstetten	K 6753 Bremelau	2008	Asphaltbeton
178	K 6753	2	209	6,89	1.050	9,5%	EZ 09	FS	K 6753/K 6771 in Bremelau	B465/K6753 in Bremelau	2005	Splittmastix
179	K 6753	2	237	6,89	1.050	9,5%	EZ 09	FS	K 6753/K 6771 in Bremelau	B465/K6753 in Bremelau	2005	Asphaltbeton
183	K 6755	2	343	5,44				FS	K 6769/K 6755 südl. Apfelstetten	K 6754/K 6755 in Apfelstetten	2010	Asphaltbeton
195	K 6759	2	3101	6,50	3.269	8,0%	VZ 10	FS	K 1263/K 6759 Kreisgr. Essl./Reutl.	K 6759 Grabenstetten	2015	Asphaltbeton
210	K 6764	2	1270	6,49	2.642	4,2%	EZ 12	FS	B297/K6764 bei Altenburg	K 6764/K 6719 bei Rübgarten	2013	Asphaltbeton
211	K 6764	2	380	6,49	2.642	4,2%	EZ 12	FS	B297/K6764 bei Altenburg	K 6764/K 6719 bei Rübgarten	2013	Asphaltbeton
212	K 6764	2	323	6,49	2.642	4,2%	EZ 12	FS	B297/K6764 bei Altenburg	K 6764/K 6719 bei Rübgarten	2013	Asphaltbeton
213	K 6764	2	1008	7,08				FS	K 6764/K 6719 bei Rübgarten	K 6764/K 6716 Gniebel	2013	Asphaltbeton
214	K 6764	2	341	7,44				OD	K 6764 Gniebel	K 6764/K 6716 Gniebel	2013	Asphaltbeton
235	K 6769	2	1875	6,07	1.477	6,7%	VZ 10	FS	K 6769 Hundersingen	K 6769 Buttenhausen	2011	Asphaltbeton
237	K 6769	2	1513	6,10	4.450	5,6%	VZ 05	FS	K 6769 Buttenhausen	K 6769 Buttenhs.-Abzw. K 6755 Apfel.	2011	Asphaltbeton
238	K 6769	2	1056	6,10	4.450	5,6%	VZ 05	FS	K 6769 Buttenhausen, Abzw. K 6755	K 6769 Apfelstett. - Abzw. K 6754	2010	Asphaltbeton
239	K 6769	2	2803	6,10	2.936	2,1%	VM 12	FS	K 6769/K 6755 nördl. Apfelstetten	B 465/K 6769 Münsingen	2015	Asphaltbeton
240	K 6769	2	704	7,10	2.936	2,1%	VM 12	OD	K 6769/K 6755 nördl. Apfelstetten	B 465/K 6769 Münsingen	2015	Asphaltbeton
250	K 6772	2	1243	6,11				FS	K 6772 Mehrstetten	K7409/K6772 Krgr. bei Gundershofen	2010	Asphaltbeton
251	K 6773	2	2764	6,00	285	4,6%	VM 12	FS	K7410/K6773 Krgr. bei Böttingen	L 230/K 6773 westl. Böttingen	2005	Asphaltbeton
8	K 6701	3	3185	6,00	2.040	2,0%	VM 12	FS	K 6701/K 6700 Gächingen	K 6701/K 6702 Dottingen	2002	Asphaltbeton
10	K 6701	3	380	6,50				OD	K 6701/K 6700 Dottingen	K 6701/K 6702 Dottingen	2002	Asphaltbeton
25	K 6703	3	1293	5,76	1.229	7,4%	EZ 12	FS	K 6701/K 6703 Dottingen	K 6703 Riethem	1999	Asphaltbeton
35	K 6705	3	165	5,50				OD	K 6705 in Stroheweiler	L 252/K 6705 Böhringen	1987	Asphaltbeton
36	K 6705	3	2372	5,50				FS	K 6705 in Stroheweiler	L 252/K 6705 Böhringen	2008	Asphaltbeton
37	K 6705	3	247	5,82				OD	K 6705 in Stroheweiler	L 252/K 6705 Böhringen	2008	Asphaltbeton
40	K 6706	3	50	5,61	1.226	5,8%	EZ 09	FS	B 465/K 6706 Wittlinger Steige	K 6706/K 6707 Hengen	2001	Asphaltbeton
43	K 6706	3	944	5,50				OD	K 6706/K 6707 Hengen	L 245/K 6706 Hengen	2001 / 2002	Asphaltbeton
44	K 6707	3	998	5,87	1.009	12,7%	EZ 13	FS	B 28/K 6707 nördl. Hengen	K 6706/K 6707 Hengen	2002	Asphaltbeton
46	K 6708	3	404	6,25	2.700		EZ 04	OD	L 380/K 6708 Würtingen	K 6708/K 6709 Bleichstetten	2004	Asphaltbeton
47	K 6708	3	1140	6,05				FS	L 380/K 6708 Würtingen	K 6708/K 6709 Bleichstetten	2010	Asphaltbeton
48	K 6708	3	4357	6,16	1.365	1,8%	VZ 10	FS	L 380/K 6708 Würtingen	K 6708/K 6709 Bleichstetten	1990-2004	Asphaltbeton

Zustand Kreisstraßen im Landkreis Reutlingen - nach Zustadsnoten

Anlage 2.1
zu KT-Drucksache Nr. IX-0150

Nr.	Straße	Note	Länge	Breite	Verkehrsmenge			OD/FS	ANFANG	ENDE	letzter Belag	Oberfläche
					DTV	SV%	Jahr					
50	K 6708	3	592	5,54				FS	K 6708/K 6709 Bleichstetten	L 249/K 6708 südl. Bad Urach	2008	Splittmastix
54	K 6710	3	1012	6,11				FS	K 6710/K 6711 südl. Würtingen	L 380/K 6710 südl. Würtingen	2005	Asphaltbeton
56	K 6711	3	21	7,17				OD	L 387/K 6711 Holzelfingen	K 6710/K 6711 südl. Würtingen	2003	Asphaltbeton
57	K 6711	3	2692	6,44	2.059	2,7%	VM 12	FS	L 387/K 6711 Holzelfingen	K 6710/K 6711 südl. Würtingen	2003	Asphaltbeton
59	K 6711	3	482	6,50				OD	L 387/K 6711 Holzelfingen	K 6710/K 6711 südl. Würtingen	2004	Asphaltbeton
62	K 6711	3	265	7,17				OD	K 6710/K 6711 südl. Würtingen	L 380/K 6711 Würtingen	2006	Asphaltbeton
63	K 6712	3	630	6,88	4.737	4,7%	VZ 10	FS	L 380A/K 6712 westl. Dettingen	K 1241/K 6712 Kreisgr. Essl./ Reutl.	2001	Asphaltbeton
64	K 6712	3	370	6,88				FS	L 380A/K 6712 westl. Dettingen	K 1241/K 6712 Kreisgr. Essl./ Reutl.	2001	Asphaltbeton
65	K 6712	3	1088	6,88				FS	L 380A/K 6712 westl. Dettingen	K 1241/K 6712 Kreisgr. Essl./ Reutl.	2001	Asphaltbeton
67	K 6714	3	3783	6,13	10.795	7,7%	VZ 10	FS	L 380A/K 6714 nördl. Eningen	B28/K6714 Metzingen	2009	Splittmastix
68	K 6714	3	412	7,50				OD	L 380A/K 6714 nördl. Eningen	B28/K6714 Metzingen	2007	Splittmastix
69	K 6715	3	3100	6,10	4.421	12,1%	EZ 15	FS	K 6715 in Reicheneck	K 6715 südl. Mittelstadt	1998-1999	Asphaltbeton
73	K 6716	3	274	6,00				OD	K 6716/K 6756 Gniebel	K 6716 in Dörnach	2005	Asphaltbeton
74	K 6717	3	362	6,61	2.140	6,5%	VZ 05	FS	K 6764/K 6717 südl. Häslach	K 1236/K 6717 Kreisgr. Essl./Reutl.	2001	Asphaltbeton
75	K 6719	3	496	5,88				OD	K 6719 in Rübgarten	K 6764/K 6719 bei Rübgarten	1998	Asphaltbeton
76	K 6719	3	98	6,50				FS	K 6719 in Rübgarten	K 6764/K 6719 bei Rübgarten	1998	Asphaltbeton
80	K 6720	3	1677	6,58	6.827	2,0%	VM 11	FS	L 378/K 6720 in Rommelsbach	L 378A/K 6720 nördl. Sondelfingen	1992	Asphaltbeton
82	K 6722	3	371	6,00				FS	K 6910/K 6722 Kreisgrenze	K 6725/K 6722 in Sickenhausen	2010	Asphaltbeton
84	K 6723	3	216	6,00				FS	K 6909/K 6723 Kreisgrenze	K 6725/K 6723 Degerschlacht	2010	Asphaltbeton
85	K 6724	3	722	7,03	2.400		EZ 06	OD	L 379/K 6724 Wannweil	K 6724/K 6725 Degerschlacht	2010	Asphaltbeton
87	K 6725	3	1624	6,58				FS	K 6725 nördlich Betzingen	K 6725/K 6726 Degerschlacht	2010	Asphaltbeton
88	K 6726	3	1453	6,10				FS	B 28/K 6726 Reutlingen	K 6725/K 6726 Degerschlacht	2003-2004	Asphaltbeton
89	K 6727	3	850	6,00				FS	K 6906/K 6727 Kreisgrenze	L 384/K 6727 Ohmenhausen	2007	Asphaltbeton
90	K 6728	3	1392	6,77	2.790	7,1%	VZ 10	FS	L 230/K 6728 Bronnweiler	L 383/K 6728 Kápfe	2003	Asphaltbeton
93	K 6729	3	425	7,43				OD	L 383/K 6729 nördl. Gönningen	L 382/K 6729 Pfullingen	2004	Asphaltbeton
99	K 6731	3	699	6,54				OD	K 7104/K 6731 Kreisgrenze	L 382/K 6731 Sonnenbühl	2001	Asphaltbeton
110	K 6736	3	1675	6,00	1.449	8,5%	VZ 10	FS	K 7158/K 6736 Kreisgrenze	B313/K6736 Trochtelfingen	1994	Asphaltbeton
112	K 6736	3	700	6,31	3.520		VZ 00	FS	B313/K6736 Trochtelfingen	K 6736/K 6738 östl. Trochtelfingen	2005	Asphaltbeton
117	K 6736	3	685	7,32	1.369	17,1%	EZ 13	OD	B 312/K 6736 Oberstetten	L 248/K 6736 Ödenwaldstetten	1994	Asphaltbeton
118	K 6736	3	3588	5,51	1.000	9,4%	EZ 07	FS	K 6736 Oberstetten	K 6736 Ödenwaldstetten	1994	Asphaltbeton
120	K 6737	3	2865	6,00	900	6,5%	EZ 07	FS	K 6736/K 6737 nordöstl. Steinhilben	K 6737 Meidelstetten	1973	Asphaltbeton
122	K 6737	3	1719	6,04	1.000	6,5%	EZ 07	FS	K 6737 Meidelstetten	K 6737/K 6734 Bernloch	1980	Asphaltbeton
123	K 6737	3	804	6,18				OD	B 312/K 6737 bei Bernloch	L 248/K 6737 Bernloch	2005	Asphaltbeton
126	K 6739	3	856	5,52				FS	K8207/K6739 Krgr. SIG/RT	K 6739/K 6740 Wilsingen	2002	Asphaltbeton
131	K 6740	3	284	6,13				OD	K 6739/K 6740 Wilsingen	B 312/K 6740 Pfronstetten	1996	Asphaltbeton
132	K 6740	3	3059	6,24	543	13,4%	VZ 10	FS	K 6740 Wilsingen	K 6740 Pfronstetten	2006	Asphaltbeton
133	K 6740	3	328	5,91				OD	K 6740 Pfronstetten	B 312/K 6740 Pfronstetten	1998	Asphaltbeton
139	K 6743	3	1146	6,00				FS	K 6743 Hochberg	B 312/K 6743 nördl. Hochberg	1993	Splittmastix
142	K 6743	3	330	6,00				FS	K 6743 Gauingen	B 312/K 6742 Anschluss Gauingen	2001	Asphaltbeton

Zustand Kreisstraßen im Landkreis Reutlingen - nach Zustadsnoten

Anlage 2.1
zu KT-Drucksache Nr. IX-0150

Nr.	Straße	Note	Länge	Breite	Verkehrsmenge			OD/FS	ANFANG	ENDE	letzter Belag	Oberfläche
					DTV	SV%	Jahr					
146	K 6745	3	177	5,50				OD	K 6745 Mörsingen	K 6745 Mörsingen	1986	Asphaltbeton
148	K 6745	3	3195	5,08				FS	K 6744/K 6745 Zwiefalten Tobeltal	B312/K6745 Zwiefalten	1996	Asphaltbeton
149	K 6746	3	2656	5,53				FS	L 245/K 6746 Zwiefalten	K 6746 Sonderbuch	2005	Asphaltbeton
150	K 6746	3	1848	5,95				FS	K 6746 Sonderbuch	L 245/K 6746 südl. Hayingen	2001 / 2002	Asphaltbeton
151	K 6747	3	195	5,95				OD	B 312/K 6747 Tigerfeld	K 6747 Tigerfeld	2009	Asphaltbeton
153	K 6747	3	738	6,03				OD	B 312/K 6747 Tigerfeld	K 6747/K 6748 Aichstetten	1995	Asphaltbeton
154	K 6747	3	2795	5,74				FS	K 6747/K 6748 Aichstetten	K 6747/K 6749 Aichelau	1995	Asphaltbeton
159	K 6748	3	189	6,00	1.000	10,1%	EZ 07	OD	B 312/K 6748 Pfronstetten	K 6748 Aichstetten	2000	Asphaltbeton
171	K 6751	3	451	5,23				OD	K 6752/K 6751 bei Anhausen	K6751 Anhausen	1988	Asphaltbeton
189	K 6756	3	378	5,80				OD	K6756 Gniebel	K 6756 Gniebel	2005	Asphaltbeton
190	K 6757	3	956	6,50				OD	K 6757 Zainingen		2001	Asphaltbeton
191	K 6757	3	31	7,00				FS	K 6757 Zainingen	B28/K6757 Zainingen	2001	Asphaltbeton
193	K 6758	3	1768	6,60	2.352	3,1%	VM 12	FS	L 211/K 6758 in Grabenstetten	B 28/K 6758 westl. Böhringen	2005	Splittmastix
200	K 6761	3	360	6,45	2.700		EZ 06	OD	B 313/K 6761 Grafenberg Ost	K 1260/K 6761 Kreisgr. Essl./Reutl.	2005	Asphaltbeton
201	K 6761	3	145	5,56				FS	B 313/K 6761 Grafenberg Ost	K 1260/K 6761 Kreisgr. Essl./Reutl.	2005	Asphaltbeton
206	K 6762	3	484	6,54	9.800		EZ 04	OD	K 6762 nördl. Metzingen	K 6762/K 6763 in Riederich	2004	Asphaltbeton
215	K 6764	3	275	7,50				OD	K 6764/K 6716 Gniebel	K 6764/K 6774 nördl. Gniebel	2003	Asphaltbeton
216	K 6764	3	200	7,50				FS	K 6764/K 6716 Gniebel	K 6764/K 6774 nördl. Gniebel	2010	Asphaltbeton
218	K 6764	3	247	6,80				OD	K 6764/K 6774 nördl. Gniebel	K 6764/K 6717 südl. Häslach	2006	Asphaltbeton
219	K 6764	3	926	6,80	6.500	4,6%	EZ 06	OD	K 6764/K 6774 Walddorf	K 6764 nördl. Walddorf	2006	Asphaltbeton
220	K 6764	3	784	6,00				FS	K 6764 nördl. Walddorf	K 6764 südlich Häslach	2001	Asphaltbeton
221	K 6764	3	709	6,50	3.599	10,9%	EZ 14	OD	K 6764 südl. Häslach	K 6764 nördl. Häslach	2003	Asphaltbeton
225	K 6768	3	1457	6,40	1.490	13,4%	VZ 05	FS	K 6768/K 7160 Krsgr. RT/BL	L 385/K 6768 südl. Hausen	2006	Asphaltbeton
226	K 6769	3	585	6,55				OD	L 249/K 6769 Hayingen	K 6769 Hayingen	1998	Asphaltbeton
227	K 6769	3	1667	6,13	1.780	7,9%	VZ 05	FS	L 249/K 6769 Hayingen	K 6749/K 6769 westl. Indelhausen	2003	Asphaltbeton
228	K 6769	3	898	6,07	1.388	7,2%	VZ 10	FS	K 6749/K 6769 Indelhausen	K 6769/K 6752 Indelhausen	2003	Asphaltbeton
230	K 6769	3	2281	6,23				FS	K 6769/K 6752 Indelhausen	K 6769/K 6750 Indelhausen	1990	Asphaltbeton
233	K 6769	3	3048	6,11	2.792	5,5%	VM 14	FS	K 6769 Bichishausen	K 6769 Hunderringen	1992	Asphaltbeton
236	K 6769	3	669	6,50				OD	K 6769 Buttenhausen	K 6769 Buttenhausen	2000	Asphaltbeton
243	K 6770	3	2898	5,99	1.141	2,2%	VM 12	FS	K 6770 Wasserstetten	K 6770 Wasserstetten	1980	Asphaltbeton
244	K 6770	3	517	6,37				OD	K 6770 Buttenhausen	K 6769/K 6770 Buttenhausen	2000	Asphaltbeton
245	K 6771	3	113	6,25				OD	K 6769/K 6771 Hunderringen	K 6771 Hunderringen	2005	Asphaltbeton
246	K 6771	3	3575	5,63	526	8,7%	VZ 10	FS	K 6771 Hunderringen	K 6771 in Bremelau	2005-2007	Asphaltbeton
247	K 6771	3	258	5,88				OD	K 6771 in Bremelau	K 6753/K 6771 in Bremelau	2006	Asphaltbeton
248	K 6772	3	2034	6,50	2.403	6,7%	VZ 10	FS	B 312/K 6772 Bahnhof Mehrstetten	K6772 Mehrstetten	1991	Asphaltbeton
16	K 6701	4	442	7,42				FS	K 6701/K 6703 Dottingen	B 465/K 6701 Münsingen (Industriegebiet)	2003	Asphaltbeton
17	K 6701	4	349	7,50				FS	B 465/K 6701 Münsingen (Industriegebiet)	B 465/K 6701 Münsingen	2003	Asphaltbeton
18	K 6701	4	31	7,50				FS	B 465/K 6701 Münsingen (Industriegebiet)	B 465/K 6701 Münsingen	1995	Splittmastix
19	K 6701	4	461	7,50	6.076	6,0%	VZ 10	OD	B 465/K 6701 Münsingen (Industriegebiet)	B 465/K 6701 Münsingen	1995	Splittmastix

Zustand Kreisstraßen im Landkreis Reutlingen - nach Zustadsnoten

Anlage 2.1
zu KT-Drucksache Nr. IX-0150

Nr.	Straße	Note	Länge	Breite	Verkehrsmenge			OD/FS	ANFANG	ENDE	letzter Belag	Oberfläche
					DTV	SV%	Jahr					
20	K 6701	4	174	7,37				OD	B 465/K 6701 Münsingen (Industriegebiet)	B 465/K 6701 Münsingen	1995	Splittmastix
38	K 6706	4	97	5,61				FS	B 465/K 6706 Wittlinger Steige	K 6706/K 6707 Hengen	2001	Asphaltbeton
39	K 6706	4	1793	5,61	1.400	5,4%	EZ 07	FS	B 465/K 6706 Wittlinger Steige	K 6706/K 6707 Hengen	2001	Oberflächenbeh.
42	K 6706	4	1967	5,51				FS	B 465/K 6706 Wittlinger Steige	K 6706/K 6707 Hengen	1990	Asphaltbeton
55	K 6711	4	253	7,17				OD	L 387/K 6711 Holzelfingen	K 6710/K 6711 südl. Würtingen	1992	Splittmastix
60	K 6711	4	864	5,59				FS	L 387/K 6711 Holzelfingen	K 6710/K 6711 südl. Würtingen	2004	Asphaltbeton
61	K 6711	4	1072	5,80				FS	K 6710/K 6711 südl. Würtingen	L 380/K 6711 Würtingen	2004	Asphaltbeton
77	K 6720	4	281	7,22	7.928	4,8%	VZ 10	FS	B297/K6720 Anschl. Altenburg	K 6720/K 6721 in Altenburg	1979	Asphaltbeton
78	K 6720	4	668	6,00				FS	K 6720/K 6721 in Altenburg	B 464 Anschl. Sickenhausen	2002	Asphaltbeton
83	K 6722	4	289	6,30	5.347	2,9%	EZ 12	FS	K 6725/K 6722 in Sickenhausen	B 464 Anschl. Sickenhausen	1988	Asphaltbeton
86	K 6724	4	1199	6,07	875	1,0%	VM 12	FS	L 379/K 6724 Wannweil	K 6724/K 6725 Degerschlacht	1984	Asphaltbeton
92	K 6729	4	2626	6,38	4.575	6,2%	VZ 10	FS	L 383/K 6729 nördl. Gönningen	L 382/K 6729 Pfullingen	1988-99/2008	Asphaltbeton
95	K 6729	4	650	9,48	6.388	4,9%	EZ 11	FS	L 382/K 6729 Pfullingen	B 312/K 6729 südl. Pfullingen	1992 / 2003	Asphaltbeton
96	K 6730	4	3119	4,41				FS	K 6730 Roßberg	L 230/K 6730 Genkingen	2004	Asphaltbeton
100	K 6731	4	1544	6,53	3.869	5,9%	VZ 10	FS	K 6731 Wilmadingen	K 6731 Sonnenbühl	2003	Asphaltbeton
104	K 6733	4	757	7,00				OD	K 6733 Kohlstetten	L 230/K 6733 Kohlstetten	1992	Splittmastix
107	K 6734	4	5020	6,01	1.800	11,7%	EZ 07	FS	K 6737/K 6734 Bernloch	L 249/K 6734 Bernloch	2000	Asphaltbeton
108	K 6734	4	682	6,01	2.536	18,0%	EZ 15	OD	K 6734 Gomadingen	L 249/K 6734 Gomadingen	1997	Asphaltbeton
111	K 6736	4	1641	6,24				OD	K 6736 Trochtelfingen	K 6736/K 6738 östl. Trochtelfingen	1999	Asphaltbeton
114	K 6736	4	1145	5,93				OD	K 6736/K 6738 östl. Trochtelfingen	K 6736/K 6737 nordöstl. Steinhilben	1993	Splittmastix
115	K 6736	4	1520	6,03				FS	K 6736/K 6739 Steinhilben	K 6736/K 6737 nordöstl. Steinhilben	1988 / 2008	Asphaltbeton
124	K 6737	4	35	6,80				FS	K 6737/K 6734 Bernloch	L 248/K 6737 Bernloch	2005	Asphaltbeton
128	K 6739	4	275	5,72	548	12,0%	EZ 09	OD	K 6739/K 6740 Wilsingen	K 6739 Wilsingen	1994	Asphaltbeton
129	K 6739	4	3713	5,50				FS	K 6739 Wilsingen	K 6739 Steinhilben	1985	Asphaltbeton
130	K 6739	4	502	6,40				OD	K 6739 Steinhilben	K 6726/K 6739 Steinhilben	1985	Asphaltbeton
137	K 6743	4	977	3,96				FS	B 312/K 6743 Zwiefalter Steige	K 6743 Hochberg	2006	Asphaltbeton
140	K 6743	4	963	3,00				FS	B 312/K 6743 nördl. Hochberg	K 6743 Gauingen	2000	Asphaltbeton
145	K 6745	4	1663	5,67				FS	K7547/K6745 Krsgr. b. Mörsingen	K 6745 Mörsingen	2007	Asphaltbeton
157	K 6747	4	2350	5,50	397	6,3%	VM 11	FS	K 6749 Aichelau	K 6747 Ehestetten	1998	Asphaltbeton
158	K 6747	4	177	6,00				OD	K 6747 Aichelau	L 249/K 6747 Ehestetten	1998	Asphaltbeton
162	K 6749	4	570	6,00				OD	K 6747/K 6749 Aichelau	K 6749 Aichelau	1978	Asphaltbeton
165	K 6749	4	160	5,70	300	11,9%	EZ 07	FS	L 249/K 6749 nördl. Hayingen	K 6749/K 6750 Richt. Münzdorf	2001	Asphaltbeton
169	K 6750	4	598	5,36				OD	K 6750 Münzdorf	K 6750 Münzdorf	1997	Asphaltbeton
173	K 6752	4	580	6,45				OD	K 6769/K 6752 Indelhausen	K 6752/K 6751 bei Anhausen	1998	Asphaltbeton
174	K 6752	4	3939	6,06				FS	K 6752/K 6751 Anhausen	K 7336/K6752Krsgr. Bei Granheim	1992	Asphaltbeton
185	K 6756	4	69	7,60				FS	B297/K6756 Pliezhausen	K 6756 Pliezhausen	2001	Splittmastix
186	K 6756	4	241	6,49				OD	B297/K6756 Pliezhausen	K 6756 Pliezhausen	2001	Splittmastix
187	K 6756	4	1157	6,85				OD	B297/K6756 Pliezhausen	K 6756 Pliezhausen	2001	Asphaltbeton
192	K 6758	4	438	6,59	2.235	7,9%	VZ 10	OD	L 211/K 6758 in Grabenstetten	K 6758 Grabenstetten	1992	Asphaltbeton

Zustand Kreisstraßen im Landkreis Reutlingen - nach Zustadsnoten

Anlage 2.1
zu KT-Drucksache Nr. IX-0150

Nr.	Straße	Note	Länge	Breite	Verkehrsmenge			OD/FS	ANFANG	ENDE	letzter Belag	Oberfläche
					DTV	SV%	Jahr					
196	K 6759	4	204	6,50				OD	K 6759 Grabenstetten	L 211/K 6759 westl. Grabenstetten	2005	Asphaltbeton
197	K 6760	4	445	6,26	4.000		VZ 00	FS	L 250/K 6760 nördl. Hülben	K 6760/K 1263 Kreisgr. Reutl./Essl.	2003	Asphaltbeton
198	K 6761	4	87	5,00				FS	K 1259/K 6761 Kreisgr. Essl./Reutl.	B 313/K 6761 Grafenberg Mitte	2001	Asphaltbeton
199	K 6761	4	598	6,45				OD	K 1259/K 6761 Kreisgr. Essl./Reutl.	B 313/K 6761 Grafenberg Mitte	2001	Asphaltbeton
202	K 6762	4	226	7,81				OD	L 378A/L 208B in Metzingen	K 6762 Nordtangente Metzingen	1991	Splittmastix
203	K 6762	4	761	6,99	8.689	4,4%	VZ 10	FS	K 6762 Nordtangente Metzingen	K 6762 nördl. Metzingen	1996	Splittmastix
204	K 6762	4	356	6,68				FS	K 6762 nördl. Metzingen	K 6762/K 6763 in Riederich	1996/Teil2008	Asphaltbeton
205	K 6762	4	214	7,01	11.000	2,8%	EZ 09	OD	K 6762 nördl. Metzingen	K 6762/K 6763 in Riederich	2004	Splittmastix
207	K 6762	4	610	6,56	6.800		EZ 09	OD	K 6762/K 6763 in Riederich	K 1231/K 6762 Kreisgr. Essl./Reutl.	2004	Asphaltbeton
208	K 6762	4	111	6,05				FS	K 6762 in Riederich	K 1231/K 6762 Kreisgr. Essl./Reutl.	1985	Asphaltbeton
209	K 6763	4	414	6,51				OD	B 312/L 374 westl. Riederich	K 6762/K 6763 in Riederich	1990	Asphaltbeton
217	K 6764	4	413	7,07	7.846	4,6%	EZ 12	FS	K 6764/K 6774 nördl. Gniebel	K 6764 Walddorf	1986	Asphaltbeton
222	K 6764	4	446	6,50	3.511		EZ 14	FS	K 6764 südl. Häslach	K 6764/K 1256 Kreisgrenze bei Häslach	1970	Asphaltbeton
223	K 6767	4	2200	6,50	1.640	3,3%	VM 11	FS	L 382/K 6767 nördl. Erpfingen	B 313/K 6767 Engstingen/Haid	1986	Asphaltbeton
224	K 6767	4	2471	6,50	1.640	3,3%	VM 11	FS	L 382/K 6767 nördl. Erpfingen	B 313/K 6767 Engstingen/Haid	2001	Asphaltbeton
229	K 6769	4	346	6,57				OD	K 6749/K 6769 Indelhausen	K 6769/K 6750 Indelhausen	2001	Asphaltbeton
234	K 6769	4	1310	6,05				OD	K 6769 Hundersingen	K 6769 Hundersingen	1998	Asphaltbeton
249	K 6772	4	1287	5,89				OD	K 6772 Mehrstetten	K6772 Mehrstetten	1991	Asphaltbeton
28	K 6703	5	490	5,55				FS	K 6701/K 6703 Rietheim	B 465/K 6703 Anschluss Rietheim	1998	Splittmastix
29	K 6703	5	393	5,55				FS	K 6701/K 6703 Dottingen	B 465/K 6703 Anschluss Rietheim	2002	Asphaltbeton
22	K 6702	5	410	5,50	753	5,6%	EZ 12	OD	L 230/K 6702 Steingebronn	K 6701/K 6702 Dottingen	1988	Asphaltbeton
23	K 6702	5	2315	5,41	800	5,4%	EZ 07	FS	L 230/K 6702 Steingebronn	K 6701/K 6702 Dottingen	1988	Asphaltbeton
24	K 6702	5	665	6,61				OD	L 230/K 6702 Steingebronn	K 6701/K 6702 Dottingen	1997	Asphaltbeton
32	K 6703	5	140	5,00				FS	K 6703 Trailfingen	K 6703 Trailfingen	2003	Asphaltbeton
33	K 6703	5	380	5,00				FS	K 6703 Trailfingen	K 6703 Trailfingen	1982	Asphaltbeton
51	K 6709	5	52	6,80	1.180	7,6%	VZ 05	FS	K 6708/K 6708 Bleichstetten	L 249/K 6709 Upfingen	1990	Asphaltbeton
52	K 6709	5	548	5,98	682	9,5%	EZ 09	OD	K 6708/K 6708 Bleichstetten	L 249/K 6709 Upfingen	1990	Asphaltbeton
58	K 6711	5	800	6,44	2.059	2,7%	VM 12	FS	L 387/K 6711 Holzelfingen	K 6710/K 6711 südl. Würtingen	1992	Asphaltbeton
71	K 6716	5	330	5,87				OD	K 6716/K 6756 Gniebel	K 6716 in Dörnach	1990	Asphaltbeton
72	K 6716	5	532	6,00	1.600		EZ 06	FS	K 6716/K 6756 Gniebel	K 6716 in Dörnach	1994	Tragdeckschicht
79	K 6720	5	487	6,00				FS	K 6720/K 6721 in Altenburg	B 464 Anschl. Sickenhausen	2002	Asphaltbeton
97	K 6730	5	398	6,97				OD	K 6730 Roßberg	L 230/K 6730 Genkingen	1991	Asphaltbeton
101	K 6731	5	575	6,57				OD	K 6731 Sonnenbühl	L 382/K 6731 Sonnenbühl	2003	Splittmastix
102	K 6732	5	1495	5,03	1.800		EZ 07	FS	L 230/K 6732 Anschl. Schloss Lichtenstein	K 6732 Schloss Lichtenstein	1991	Asphaltbeton
103	K 6733	5	3503	4,36	636	13,4%	EZ 14	FS	L 387/K 6733 südl. Holzelfingen	L 230/K 6733 Kohlstetten	1980	Asphaltbeton
134	K 6742	5	196	5,74				OD	L 253/K 6742 in Geisingen	K 6742 Huldstetten	1989	Asphaltbeton
135	K 6742	5	571	5,31	350	10,5%	EZ 08	FS	K 6742 in Geisingen	B 312/K 6742 Huldstetten	1989	Asphaltbeton
136	K 6742	5	443	6,00				OD	K 6742 Huldstetten	B 312/K 6742 Huldstetten	1993	Asphaltbeton
138	K 6743	5	646	5,54				OD	K 6743 Hochberg	K 6743 Hochberg	1991	Asphaltbeton


Zustand Kreisstraßen im Landkreis Reutlingen - nach Zustandsnoten

Anlage 2.1
zu KT-Drucksache Nr. IX-0150

Nr.	Straße	Note	Länge	Breite	Verkehrsmenge			OD/FS	ANFANG	ENDE	letzter Belag	Oberfläche
					DTV	SV%	Jahr					
141	K 6743	5	901	6,00	79	10,1%	EZ 13	OD	K 6743 Gauingen	K 6742 Gauingen	1989	Splittmastix
143	K 6744	5	669	6,42				OD	K 6744 Upflamör	K 6744 Upflamör	1973	Asphaltbeton
155	K 6747	5	490	6,08				OD	K 6747/K 6748 Aichstetten	L 249/K 6747 Ehestetten	2003	Asphaltbeton
163	K 6749	5	1648	6,00				FS	K 6749 Aichelau	L249/K6749 nördl. Hayingen	2001 / 2002	Asphaltbeton
170	K 6750	5	2251	4,83	200	8,9%	EZ 09	FS	K 6750 Münzdorf	K 6769/K 6750 südl. Wittsteig (Lautertal)	1997	Asphaltbeton
177	K 6753	5	553	6,38				OD	K 6753 in Bremelau	K 6753/K 6771 in Bremelau	1997	Asphaltbeton
180	K 6754	5	419	5,58	541	13,3%	EZ 14	FS	K 6769/K 6755 nördl. Apfelstetten	K 6754/K 6755 in Apfelstetten	2001	Asphaltbeton
181	K 6754	5	835	5,50				OD	K 6754/K 6755 in Apfelstetten	K 6754/K 6755 in Apfelstetten	2001	Asphaltbeton
184	K 6755	5	352	5,36				OD	K 6755 Apfelstetten	K 6754/K 6755 in Apfelstetten	1984	Asphaltbeton
188	K 6756	5	1190	5,80	6.129	3,7%	VM 11	FS	K6756 Pliezhausen	K 6756 Gniebel	1992	Asphaltbeton
194	K 6758	5	2701	6,60	2.352	3,1%	VM 12	FS	K 6758 in Grabenstetten	B 28/K 6758 westl. Böhringen	2001	Asphaltbeton
231	K 6769	5	1111	6,11				FS	K 6769/K 6750 südl. Wittsteig (Lautertal)	K 6769 Bichishausen	1990	Asphaltbeton
232	K 6769	5	301	6,49				OD	K 6769 Bichishausen	K 6769 Bichishausen	1995	Asphaltbeton
241	K 6770	5	108	6,00				FS	L 249/K 6770 westl. Wasserstetten	K 6770 Wasserstetten	1981	Asphaltbeton
242	K 6770	5	643	6,10				OD	K 6770 Wasserstetten	K 6770 Wasserstetten	1992	Asphaltbeton
252	K 6774	5	430	6,51	8.450	4,6%	EZ 12	FS	B27/B464 bei Gniebel	K 6764/K 6774 nördl. Gniebel	1984	Asphaltbeton
70	K 6715	6	1493	4,16	761	4,7%	EZ 14	FS	L 374/K 6715 Mittelstadt	K 1238/K 6715 Kreisgr. Essl./Reutl.	1998	Oberflächenbeh.
172	K 6751	6	3098	3,39	96	12,6%	EZ 14	FS	K 6751 Anhausen	K7338/K6751 Krgr. bei Erbstetten	1973	Oberflächenbeh.
182	K 6754	6	2102	5,45	329	19,5%	EZ 14	FS	K 6754 in Apfelstetten	B 465/K 7154 Münsingen/Oberheutal	1986	Asphaltbeton
Erläuterung Verkehrsmenge:								DTV= Durchschnittlicher täglicher Verkehr in Kraftfahrzeugen pro 24 Stunden (Mittelwert)				
								SV%= Anteil des Schwerverkehrs (>3,5 t. zGG) vom DTV-Wert in %				
								EZ= Eigene Zählung LRA (Amt 14 oder Amt 22)				
								VZ= Zählung im Rahmen der bundesweiten Verkehrszählung				
								VM= Verkehrsmonitoring (automatisierte Radarzählung)				
Erläuterung OD/FS:								OD= Ortsdurchfahrt				
								FS= Freie Strecke				
Erläuterung Noten:								Neue Ausbaumassnahme ergibt Note 1				
								Neue Belagsmassnahme ergibt Note 2				
Zustandsnoten:								-1- sehr gut				
								-2- gut (langfristig)				
								-3- mittelmäßig (mittelfristig)				
								-4- schlecht (kurzfristig)				
								-5- sehr schlecht (vordringlich)				
								-6- sehr schlecht (überfällig)				

Zustand Kreisstraßen im Landkreis Reutlingen - nach Zustandsnoten

Anlage 2.1
zu KT-Drucksache Nr. IX-0150

Nr.	Straße	Note	Länge	Breite	Verkehrsmenge			OD/FS	ANFANG	ENDE	letzter Belag	Oberfläche	
					DTV	SV%	Jahr						
								rote Zustandsnote = Verschlechterung gegenüber dem Vorjahr (Substanzverzehr)					
								grüne Zustandsnote = Verbesserung gegenüber dem Vorjahr durch Ausbau oder Erhaltungsmaßnahme					
	Anmerkung zur Abschnittsbildung:							Abschnitte wurden der kompakteren Übersicht wegen teilweise zusammengefasst und die Zustandsbewertung der zusammengefassten Abschnitte homogenisiert.					
	2015 gebaut												
	2016 vorgesehen												
	Version, letzte Änderung:							11.08.2015 - GT 14/4-sl.					
	Ablage:							R:\dez-2\Amt-23\GT 23-4\Söll\3. Erhalt_ Bau\Straßenzustandserfassung und Bewertung - ZEB\Erhebung 2015\ANLAGE _ - Zustandsbewertung der Kreisstraßen+DTV - nach Kreisstraßennummern_20JJMMTT-sl_.xls					

Zustand Kreisstraßen im Landkreis Reutlingen - nach Kreisstraßennummern

Anlage 2.2
zu KT-Drucksache Nr. IX-0150

Nr.	Straße	Note	Länge	Breite	Verkehrsmenge			OD/FS	ANFANG	ENDE	letzter Belag	Oberfläche
					DTV	SV%	Jahr					
1	K 6700	2	354	6,16	1.600	8,3%	EZ 09	OD	K 6701/K 6700 Gächingen	L 249/K 6700 Sirchingen	2010	Asphaltbeton
2	K 6700	2	1246	6,16	1.628	2,8%	VM 12	FS	K 6701/K 6700 Gächingen	L 249/K 6700 Sirchingen	1999 / 2001	Asphaltbeton
3	K 6700	2	1905	6,00	1.628	2,8%	VM 12	FS	K 6701/K 6700 Gächingen	L 249/K 6700 Sirchingen	2013	Asphaltbeton
4	K 6700	2	133	6,00				OD	K 6701/K 6700 Gächingen	L 249/K 6700 Sirchingen	2001	Asphaltbeton
5	K 6701	2	222	6,50				OD	L 380/L 249/K 6701 Gächingen	K 6701/K 6700 Gächingen	1995	Asphaltbeton
6	K 6701	2	454	6,50				OD	K 6701/K 6700 Gächingen	K 6701/K 6702 Gächingen	2013	Asphaltbeton
7	K 6701	2	399	6,98				OD	K 6701/K 6700 Gächingen	K 6701/K 6702 Gächingen	2013	Asphaltbeton
8	K 6701	3	3185	6,00	2.040	2,0%	VM 12	FS	K 6701/K 6700 Gächingen	K 6701/K 6702 Dottingen	2002	Asphaltbeton
9	K 6701	2	360	6,38	4.300		EZ 06	OD	K 6701/K 6700 Dottingen	K 6701/K 6702 Dottingen	2006	Asphaltbeton
10	K 6701	3	380	6,50				OD	K 6701/K 6700 Dottingen	K 6701/K 6702 Dottingen	2002	Asphaltbeton
11	K 6701	2	24	6,50				OD	K 6701/K 6700 Dottingen	K 6701/K 6702 Dottingen	2006	Asphaltbeton
12	K 6701	2	330	6,60				OD	K 6701/K 6702 Dottingen	K 6701/K 6703 Dottingen	2006	Asphaltbeton
13	K 6701	2	98	8,08				FS	K 6701/K 6702 Dottingen	K 6701/K 6703 Dottingen	2007	Asphaltbeton
14	K 6701	2	150	7,42				FS	K 6701/K 6703 Dottingen	B 465/K 6701 Münsingen (Industriegebiet)	2007	Asphaltbeton
15	K 6701	2	2028	7,42	3.442	4,4%	VZ 10	FS	K 6701/K 6703 Dottingen	B 465/K 6701 Münsingen (Industriegebiet)	2003	Asphaltbeton
16	K 6701	4	442	7,42				FS	K 6701/K 6703 Dottingen	B 465/K 6701 Münsingen (Industriegebiet)	2003	Asphaltbeton
17	K 6701	4	349	7,50				FS	B 465/K 6701 Münsingen (Industriegebiet)	B 465/K 6701 Münsingen	2003	Asphaltbeton
18	K 6701	4	31	7,50				FS	B 465/K 6701 Münsingen (Industriegebiet)	B 465/K 6701 Münsingen	1995	Splittmastix
19	K 6701	4	461	7,50	6.076	6,0%	VZ 10	OD	B 465/K 6701 Münsingen (Industriegebiet)	B 465/K 6701 Münsingen	1995	Splittmastix
20	K 6701	4	174	7,37				OD	B 465/K 6701 Münsingen (Industriegebiet)	B 465/K 6701 Münsingen	1995	Splittmastix
21	K 6701	2	161	7,37				OD	B 465/K 6701 Münsingen (Industriegebiet)	B 465/K 6701 Münsingen	2008	Asphaltbeton
22	K 6702	5	410	5,50	753	5,6%	EZ 12	OD	L 230/K 6702 Steingebronn	K 6701/K 6702 Dottingen	1988	Asphaltbeton
23	K 6702	5	2315	5,41	800	5,4%	EZ 07	FS	L 230/K 6702 Steingebronn	K 6701/K 6702 Dottingen	1988	Asphaltbeton
24	K 6702	5	665	6,61				OD	L 230/K 6702 Steingebronn	K 6701/K 6702 Dottingen	1997	Asphaltbeton
25	K 6703	3	1293	5,76	1.229	7,4%	EZ 12	FS	K 6701/K 6703 Dottingen	K 6703 Rietheim	1999	Asphaltbeton
26	K 6703	2	542	5,90				OD	K 6703 Rietheim	K 6703 Rietheim	2009	Splittmastix
27	K 6703	2	92	5,90				OD	K 6703 Rietheim	B 465/K 6703 Anschluss Rietheim	2009	Asphaltbeton
28	K 6703	5	490	5,55				FS	K 6701/K 6703 Rietheim	B 465/K 6703 Anschluss Rietheim	1998	Splittmastix
29	K 6703	5	393	5,55				FS	K 6701/K 6703 Dottingen	B 465/K 6703 Anschluss Rietheim	2002	Asphaltbeton
30	K 6703	2	1888	5,00				FS	K 6703 Traifingen	K 6703 Traifingen	2008	Asphaltbeton
31	K 6703	2	824	6,16				OD	K 6703 Traifingen	K 6703 Traifingen	2003	Asphaltbeton
32	K 6703	5	140	5,00				FS	K 6703 Traifingen	K 6703 Traifingen	2003	Asphaltbeton
33	K 6703	5	380	5,00				FS	K 6703 Traifingen	K 6703 Traifingen	1982	Asphaltbeton
34	K 6704	2	1911	5,50	973	4,1%	EZ 09	FS	L 252/ K 6704 nördl. Böhringen	B 465/K 6704 westl. Donnstetten	2010	Asphaltbeton
35	K 6705	3	165	5,50				OD	K 6705 in Stroheweiler	L 252/K 6705 Böhringen	1987	Asphaltbeton
36	K 6705	3	2372	5,50				FS	K 6705 in Stroheweiler	L 252/K 6705 Böhringen	2008	Asphaltbeton
37	K 6705	3	247	5,82				OD	K 6705 in Stroheweiler	L 252/K 6705 Böhringen	2008	Asphaltbeton
38	K 6706	4	97	5,61				FS	B 465/K 6706 Wittlinger Steige	K 6706/K 6707 Hengen	2001	Asphaltbeton

Zustand Kreisstraßen im Landkreis Reutlingen - nach Kreisstraßennummern

Anlage 2.2
zu KT-Drucksache Nr. IX-0150

Nr.	Straße	Note	Länge	Breite	Verkehrsmenge			OD/FS	ANFANG	ENDE	letzter Belag	Oberfläche
					DTV	SV%	Jahr					
39	K 6706	4	1793	5,61	1.400	5,4%	EZ 07	FS	B 465/K 6706 Wittlinger Steige	K 6706/K 6707 Hengen	2001	Oberflächenbeh.
40	K 6706	3	50	5,61	1.226	5,8%	EZ 09	FS	B 465/K 6706 Wittlinger Steige	K 6706/K 6707 Hengen	2001	Asphaltbeton
41	K 6706	2	1108	6,64				OD	B 465/K 6706 Wittlinger Steige	K 6706/K 6707 Hengen	2013	Asphaltbeton
42	K 6706	4	1967	5,51				FS	B 465/K 6706 Wittlinger Steige	K 6706/K 6707 Hengen	1990	Asphaltbeton
43	K 6706	3	944	5,50				OD	K 6706/K 6707 Hengen	L 245/K 6706 Hengen	2001 / 2002	Asphaltbeton
44	K 6707	3	998	5,87	1.009	12,7%	EZ 13	FS	B 28/K 6707 nördl. Hengen	K 6706/K 6707 Hengen	2002	Asphaltbeton
45	K 6707	2	269	8,67	1.009	12,7%	EZ 13	OD	B 28/K 6707 nördl. Hengen	K 6706/K 6707 Hengen	2001	Asphaltbeton
46	K 6708	3	404	6,25	2.700		EZ 04	OD	L 380/K 6708 Würtingen	K 6708/K 6709 Bleichstetten	2004	Asphaltbeton
47	K 6708	3	1140	6,05				FS	L 380/K 6708 Würtingen	K 6708/K 6709 Bleichstetten	2010	Asphaltbeton
48	K 6708	3	4357	6,16	1.365	1,8%	VZ 10	FS	L 380/K 6708 Würtingen	K 6708/K 6709 Bleichstetten	1990-2004	Asphaltbeton
49	K 6708	2	1350	5,50	1.400		VZ 05	FS	L 380/K 6708 Würtingen	K 6708/K 6709 Bleichstetten	2011	Asphaltbeton
50	K 6708	3	592	5,54				FS	K 6708/K 6709 Bleichstetten	L 249/K 6708 südl. Bad Urach	2008	Splittmastix
51	K 6709	5	52	6,80	1.180	7,6%	VZ 05	FS	K 6708/K 6708 Bleichstetten	L 249/K 6709 Upfingen	1990	Asphaltbeton
52	K 6709	5	548	5,98	682	9,5%	EZ 09	OD	K 6708/K 6708 Bleichstetten	L 249/K 6709 Upfingen	1990	Asphaltbeton
53	K 6709	1	2463	6,50	739	9,7%	EZ 11	FS	K 6708/K 6708 Bleichstetten	L 249/K 6709 Upfingen	2012	Asphaltbeton
54	K 6710	3	1012	6,11				FS	K 6710/K 6711 südl. Würtingen	L 380/K 6710 südl. Würtingen	2005	Asphaltbeton
55	K 6711	4	253	7,17				OD	L 387/K 6711 Holzelfingen	K 6710/K 6711 südl. Würtingen	1992	Splittmastix
56	K 6711	3	21	7,17				OD	L 387/K 6711 Holzelfingen	K 6710/K 6711 südl. Würtingen	2003	Asphaltbeton
57	K 6711	3	2692	6,44	2.059	2,7%	VM 12	FS	L 387/K 6711 Holzelfingen	K 6710/K 6711 südl. Würtingen	2003	Asphaltbeton
58	K 6711	5	800	6,44	2.059	2,7%	VM 12	FS	L 387/K 6711 Holzelfingen	K 6710/K 6711 südl. Würtingen	1992	Asphaltbeton
59	K 6711	3	482	6,50				OD	L 387/K 6711 Holzelfingen	K 6710/K 6711 südl. Würtingen	2004	Asphaltbeton
60	K 6711	4	864	5,59				FS	L 387/K 6711 Holzelfingen	K 6710/K 6711 südl. Würtingen	2004	Asphaltbeton
61	K 6711	4	1072	5,80				FS	K 6710/K 6711 südl. Würtingen	L 380/K 6711 Würtingen	2004	Asphaltbeton
62	K 6711	3	265	7,17				OD	K 6710/K 6711 südl. Würtingen	L 380/K 6711 Würtingen	2006	Asphaltbeton
63	K 6712	3	630	6,88	4.737	4,7%	VZ 10	FS	L 380A/K 6712 westl. Dettingen	K 1241/K 6712 Kreisgr. Essl./ Reutl.	2001	Asphaltbeton
64	K 6712	3	370	6,88				FS	L 380A/K 6712 westl. Dettingen	K 1241/K 6712 Kreisgr. Essl./ Reutl.	2001	Asphaltbeton
65	K 6712	3	1088	6,88				FS	L 380A/K 6712 westl. Dettingen	K 1241/K 6712 Kreisgr. Essl./ Reutl.	2001	Asphaltbeton
66	K 6713	2	149	8,08				FS	B 313/K 6713 Abzw. Tischardt	K 1239/K 6713 Kreisgr. Essl./Reutl.	2012	Asphaltbeton
67	K 6714	3	3783	6,13	10.795	7,7%	VZ 10	FS	L 380A/K 6714 nördl.Eningen	B28/K6714 Metzingen	2009	Splittmastix
68	K 6714	3	412	7,50				OD	L 380A/K 6714 nördl.Eningen	B28/K6714 Metzingen	2007	Splittmastix
69	K 6715	3	3100	6,10	4.421	12,1%	EZ 15	FS	K 6715 in Reicheneck	K 6715 südl. Mittelstadt	1998-1999	Asphaltbeton
70	K 6715	6	1493	4,16	761	4,7%	EZ 14	FS	L 374/K 6715 Mittelstadt	K 1238/K 6715 Kreisgr. Essl./Reutl.	1998	Oberflächenbeh.
71	K 6716	5	330	5,87				OD	K 6716/K 6756 Gniebel	K 6716 in Dörnach	1990	Asphaltbeton
72	K 6716	5	532	6,00	1.600		EZ 06	FS	K 6716/K 6756 Gniebel	K 6716 in Dörnach	1994	Tragdeckschicht
73	K 6716	3	274	6,00				OD	K 6716/K 6756 Gniebel	K 6716 in Dörnach	2005	Asphaltbeton
74	K 6717	3	362	6,61	2.140	6,5%	VZ 05	FS	K 6764/K 6717 südl. Häslach	K 1236/K 6717 Kreisgr. Essl./Reutl.	2001	Asphaltbeton
75	K 6719	3	496	5,88				OD	K 6719 in Rübgarten	K 6764/K 6719 bei Rübgarten	1998	Asphaltbeton
76	K 6719	3	98	6,50				FS	K 6719 in Rübgarten	K 6764/K 6719 bei Rübgarten	1998	Asphaltbeton
77	K 6720	4	281	7,22	7.928	4,8%	VZ 10	FS	B297/K6720 Anschl. Altenburg	K 6720/K 6721 in Altenburg	1979	Asphaltbeton

Zustand Kreisstraßen im Landkreis Reutlingen - nach Kreisstraßennummern

Anlage 2.2
zu KT-Drucksache Nr. IX-0150

Nr.	Straße	Note	Länge	Breite	Verkehrsmenge			OD/FS	ANFANG	ENDE	letzter Belag	Oberfläche
					DTV	SV%	Jahr					
78	K 6720	4	668	6,00				FS	K 6720/K 6721 in Altenburg	B 464 Anschl. Sickenhausen	2002	Asphaltbeton
79	K 6720	5	487	6,00				FS	K 6720/K 6721 in Altenburg	B 464 Anschl. Sickenhausen	2002	Asphaltbeton
80	K 6720	3	1677	6,58	6.827	2,0%	VM 11	FS	L 378/K 6720 in Rommelsbach	L 378A/K 6720 nördl. Sondelfingen	1992	Asphaltbeton
81	K 6721	2	422	6,29	5.911	4,0%	EZ 12	FS	B464/K6721 Altenburg	K 6720/K 6721 in Altenburg	2015	Asphaltbeton
82	K 6722	3	371	6,00				FS	K 6910/K 6722 Kreisgrenze	K 6725/K 6722 in Sickenhausen	2010	Asphaltbeton
83	K 6722	4	289	6,30	5.347	2,9%	EZ 12	FS	K 6725/K 6722 in Sickenhausen	B 464 Anschl. Sickenhausen	1988	Asphaltbeton
84	K 6723	3	216	6,00				FS	K 6909/K 6723 Kreisgrenze	K 6725/K 6723 Degerschlacht	2010	Asphaltbeton
85	K 6724	3	722	7,03	2.400		EZ 06	OD	L 379/K 6724 Wannweil	K 6724/K 6725 Degerschlacht	2010	Asphaltbeton
86	K 6724	4	1199	6,07	875	1,0%	VM 12	FS	L 379/K 6724 Wannweil	K 6724/K 6725 Degerschlacht	1984	Asphaltbeton
87	K 6725	3	1624	6,58				FS	K 6725 nördlich Betzingen	K 6725/K 6726 Degerschlacht	2010	Asphaltbeton
88	K 6726	3	1453	6,10				FS	B 28/K 6726 Reutlingen	K 6725/K 6726 Degerschlacht	2003-2004	Asphaltbeton
89	K 6727	3	850	6,00				FS	K 6906/K 6727 Kreisgrenze	L 384/K 6727 Ohmenhausen	2007	Asphaltbeton
90	K 6728	3	1392	6,77	2.790	7,1%	VZ 10	FS	L 230/K 6728 Bronnweiler	L 383/K 6728 Kápfle	2003	Asphaltbeton
91	K 6729	2	2800	6,38	4.575	6,2%	VZ 10	FS	L 383/K 6729 nördl. Gönningen	L 382/K 6729 Pfullingen	2012	Asphaltbeton
92	K 6729	4	2626	6,38	4.575	6,2%	VZ 10	FS	L 383/K 6729 nördl. Gönningen	L 382/K 6729 Pfullingen	1988-99/2008	Asphaltbeton
93	K 6729	3	425	7,43				OD	L 383/K 6729 nördl. Gönningen	L 382/K 6729 Pfullingen	2004	Asphaltbeton
94	K 6729	2	880	9,48	5.982	5,2%	EZ 11	OD	L 382/K 6729 Pfullingen	B 312/K 6729 südl. Pfullingen	2012	Asphaltbeton
95	K 6729	4	650	9,48	6.388	4,9%	EZ 11	FS	L 382/K 6729 Pfullingen	B 312/K 6729 südl. Pfullingen	1992 / 2003	Asphaltbeton
96	K 6730	4	3119	4,41				FS	K 6730 Roßberg	L 230/K 6730 Genkingen	2004	Asphaltbeton
97	K 6730	5	398	6,97				OD	K 6730 Roßberg	L 230/K 6730 Genkingen	1991	Asphaltbeton
98	K 6731	2	969	6,70				FS	K 7104/K 6731 Kreisgrenze	L 382/K 6731 Sonnenbühl	2014	Asphaltbeton
99	K 6731	3	699	6,54				OD	K 7104/K 6731 Kreisgrenze	L 382/K 6731 Sonnenbühl	2001	Asphaltbeton
100	K 6731	4	1544	6,53	3.869	5,9%	VZ 10	FS	K 6731 Wilmadingen	K 6731 Sonnenbühl	2003	Asphaltbeton
101	K 6731	5	575	6,57				OD	K 6731 Sonnenbühl	L 382/K 6731 Sonnenbühl	2003	Splittmastix
102	K 6732	5	1495	5,03	1.800		EZ 07	FS	L 230/K 6732 Anschl. Schloss Lichtenstein	K 6732 Schloss Lichtenstein	1991	Asphaltbeton
103	K 6733	5	3503	4,36	636	13,4%	EZ 14	FS	L 387/K 6733 südl. Holzelfingen	L 230/K 6733 Kohlstetten	1980	Asphaltbeton
104	K 6733	4	757	7,00				OD	K 6733 Kohlstetten	L 230/K 6733 Kohlstetten	1992	Splittmastix
105	K 6734	2	136	6,18				OD	K 6737/K 6734 Bernloch	L 249/K 6734 Bernloch	2010	Asphaltbeton
106	K 6734	2	1614	6,00	1.800	11,7%	EZ 07	FS	K 6737/K 6734 Bernloch	L 249/K 6734 Bernloch	2010	Asphaltbeton
107	K 6734	4	5020	6,01	1.800	11,7%	EZ 07	FS	K 6737/K 6734 Bernloch	L 249/K 6734 Bernloch	2000	Asphaltbeton
108	K 6734	4	682	6,01	2.536	18,0%	EZ 15	OD	K 6734 Gomadingen	L 249/K 6734 Gomadingen	1997	Asphaltbeton
109	K 6735	1	5854	4,90	420	4,8%	EZ 07	FS	L 248/K 6735 Ödenwaldstetten	L 249/K 6735 Marbach	2015	Oberflächenbeh.
110	K 6736	3	1675	6,00	1.449	8,5%	VZ 10	FS	K 7158/K 6736 Kreisgrenze	B313/K6736 Trochtelfingen	1994	Asphaltbeton
111	K 6736	4	1641	6,24				OD	K 6736 Trochtelfingen	K 6736/K 6738 östl. Trochtelfingen	1999	Asphaltbeton
112	K 6736	3	700	6,31	3.520		VZ 00	FS	B313/K6736 Trochtelfingen	K 6736/K 6738 östl. Trochtelfingen	2005	Asphaltbeton
113	K 6736	2	675	5,50	3.028	2,7%	VM 11	FS	K 6736/K 6738 östl. Trochtelfingen	K 6736/K 6739 Steinhilben	2007	Splittmastix
114	K 6736	4	1145	5,93				OD	K 6736/K 6738 östl. Trochtelfingen	K 6736/K 6737 nordöstl. Steinhilben	1993	Splittmastix
115	K 6736	4	1520	6,03				FS	K 6736/K 6739 Steinhilben	K 6736/K 6737 nordöstl. Steinhilben	1988 / 2008	Asphaltbeton
116	K 6736	2	2739	6,23	1.302	7,3%	VM 12	FS	K 6736/K 6737 nordöstl. Steinhilben	L 248/K 6736 Ödenwaldstetten	2008	Asphaltbeton

Zustand Kreisstraßen im Landkreis Reutlingen - nach Kreisstraßennummern

Anlage 2.2
zu KT-Drucksache Nr. IX-0150

Nr.	Straße	Note	Länge	Breite	Verkehrsmenge			OD/FS	ANFANG	ENDE	letzter Belag	Oberfläche
					DTV	SV%	Jahr					
117	K 6736	3	685	7,32	1.369	17,1%	EZ 13	OD	B 312/K 6736 Oberstetten	L 248/K 6736 Ödenwaldstetten	1994	Asphaltbeton
118	K 6736	3	3588	5,51	1.000	9,4%	EZ 07	FS	K 6736 Oberstetten	K 6736 Ödenwaldstetten	1994	Asphaltbeton
119	K 6736	2	410	5,66				OD	K 6736 Ödenwaldstetten	K 6736 Ödenwaldstetten	2010	Asphaltbeton
120	K 6737	3	2865	6,00	900	6,5%	EZ 07	FS	K 6736/K 6737 nordöstl. Steinhilben	K 6737 Meidelstetten	1973	Asphaltbeton
121	K 6737	2	850	6,03				OD	K 6737 Meidelstetten	K 6737 Meidelstetten	2007-2008	Asphaltbeton
122	K 6737	3	1719	6,04	1.000	6,5%	EZ 07	FS	K 6737 Meidelstetten	K 6737/K 6734 Bernloch	1980	Asphaltbeton
123	K 6737	3	804	6,18				OD	B 312/K 6737 bei Bernloch	L 248/K 6737 Bernloch	2005	Asphaltbeton
124	K 6737	4	35	6,80				FS	K 6737/K 6734 Bernloch	L 248/K 6737 Bernloch	2005	Asphaltbeton
125	K 6738	2	2158	6,50	3.084	10,8%	VZ 10	FS	K8205/K6738 Krgr. SIG/RT	K 6736/K 6738 östl. Trochtelfingen	2006	Splittmastix
126	K 6739	3	856	5,52				FS	K8207/K6739 Krgr. SIG/RT	K 6739/K 6740 Wilsingen	2002	Asphaltbeton
127	K 6739	1	614	6,00	548	12,0%	EZ 09	OD	K6739 Wilsingen	K 6739/K 6740 Wilsingen	2015	Asphaltbeton
128	K 6739	4	275	5,72	548	12,0%	EZ 09	OD	K 6739/K 6740 Wilsingen	K 6739 Wilsingen	1994	Asphaltbeton
129	K 6739	4	3713	5,50				FS	K 6739 Wilsingen	K 6739 Steinhilben	1985	Asphaltbeton
130	K 6739	4	502	6,40				OD	K 6739 Steinhilben	K 6726/K 6739 Steinhilben	1985	Asphaltbeton
131	K 6740	3	284	6,13				OD	K 6739/K 6740 Wilsingen	B 312/K 6740 Pfronstetten	1996	Asphaltbeton
132	K 6740	3	3059	6,24	543	13,4%	VZ 10	FS	K 6740 Wilsingen	K 6740 Pfronstetten	2006	Asphaltbeton
133	K 6740	3	328	5,91				OD	K 6740 Pfronstetten	B 312/K 6740 Pfronstetten	1998	Asphaltbeton
134	K 6742	5	196	5,74				OD	L 253/K 6742 in Geisingen	K 6742 Huldstetten	1989	Asphaltbeton
135	K 6742	5	571	5,31	350	10,5%	EZ 08	FS	K 6742 in Geisingen	B 312/K 6742 Huldstetten	1989	Asphaltbeton
136	K 6742	5	443	6,00				OD	K 6742 Huldstetten	B 312/K 6742 Huldstetten	1993	Asphaltbeton
137	K 6743	4	977	3,96				FS	B 312/K 6743 Zwiefalter Steige	K 6743 Hochberg	2006	Asphaltbeton
138	K 6743	5	646	5,54				OD	K 6743 Hochberg	K 6743 Hochberg	1991	Asphaltbeton
139	K 6743	3	1146	6,00				FS	K 6743 Hochberg	B 312/K 6743 nördl. Hochberg	1993	Splittmastix
140	K 6743	4	963	3,00				FS	B 312/K 6743 nördl. Hochberg	K 6743 Gauingen	2000	Asphaltbeton
141	K 6743	5	901	6,00	79	10,1%	EZ 13	OD	K 6743 Gauingen	K 6742 Gauingen	1989	Splittmastix
142	K 6743	3	330	6,00				FS	K 6743 Gauingen	B 312/K 6742 Anschluss Gauingen	2001	Asphaltbeton
143	K 6744	5	669	6,42				OD	K 6744 Upflamör	K 6744 Upflamör	1973	Asphaltbeton
144	K 6744	2	3022	5,79	300		EZ 07	FS	K 6744 Upflamör	K 6744/K 6745 Zwiefalten Tobeltal	2009	Asphaltbeton
145	K 6745	4	1663	5,67				FS	K7547/K6745 Krgr. b. Mörsingen	K 6745 Mörsingen	2007	Asphaltbeton
146	K 6745	3	177	5,50				OD	K 6745 Mörsingen	K 6745 Mörsingen	1986	Asphaltbeton
147	K 6745	2	1006	5,28				FS	K7547/K6745 Krgr. b. Mörsingen	K 6744/K 6745 Zwiefalten Tobeltal	2014	Asphaltbeton
148	K 6745	3	3195	5,08				FS	K 6744/K 6745 Zwiefalten Tobeltal	B312/K6745 Zwiefalten	1996	Asphaltbeton
149	K 6746	3	2656	5,53				FS	L 245/K 6746 Zwiefalten	K 6746 Sonderbuch	2005	Asphaltbeton
150	K 6746	3	1848	5,95				FS	K 6746 Sonderbuch	L 245/K 6746 südl. Hayingen	2001 / 2002	Asphaltbeton
151	K 6747	3	195	5,95				OD	B 312/K 6747 Tigerfeld	K 6747 Tigerfeld	2009	Asphaltbeton
152	K 6747	1	1122	5,19	500		EZ 06	FS	B 312/K 6747 Tigerfeld	K 6747/K 6748 Aichstetten	2009	Oberflächenbeh.
153	K 6747	3	738	6,03				OD	B 312/K 6747 Tigerfeld	K 6747/K 6748 Aichstetten	1995	Asphaltbeton
154	K 6747	3	2795	5,74				FS	K 6747/K 6748 Aichstetten	K 6747/K 6749 Aichelau	1995	Asphaltbeton
155	K 6747	5	490	6,08				OD	K 6747/K 6748 Aichstetten	L 249/K 6747 Ehestetten	2003	Asphaltbeton

Zustand Kreisstraßen im Landkreis Reutlingen - nach Kreisstraßennummern

Anlage 2.2
zu KT-Drucksache Nr. IX-0150

Nr.	Straße	Note	Länge	Breite	Verkehrsmenge			OD/FS	ANFANG	ENDE	letzter Belag	Oberfläche
					DTV	SV%	Jahr					
156	K 6747	2	1900	5,50	397	6,3%	VM 11	FS	K 6749 Aichelau	K 6747 Ehestetten	2012	Asphaltbeton
157	K 6747	4	2350	5,50	397	6,3%	VM 11	FS	K 6749 Aichelau	K 6747 Ehestetten	1998	Asphaltbeton
158	K 6747	4	177	6,00				OD	K 6747 Aichelau	L 249/K 6747 Ehestetten	1998	Asphaltbeton
159	K 6748	3	189	6,00	1.000	10,1%	EZ 07	OD	B 312/K 6748 Pfronstetten	K 6748 Aichstetten	2000	Asphaltbeton
160	K 6748	1	1587	5,40	600		EZ 07	FS	K 6748 Pfronstetten	K 6748 Aichstetten	2009	Asphaltbeton
161	K 6748	2	101	5,75				OD	K 6748 Pfronstetten	K 6747/K 6748 Aichstetten	1990	Asphaltbeton
162	K 6749	4	570	6,00				OD	K 6747/K 6749 Aichelau	K 6749 Aichelau	1978	Asphaltbeton
163	K 6749	5	1648	6,00				FS	K 6749 Aichelau	L249/K6749 nördl. Hayingen	2001 / 2002	Asphaltbeton
164	K 6749	2	3000	6,00				FS	K 6749 Aichelau	L249/K6749 nördl. Hayingen	2014	Asphaltbeton
165	K 6749	4	160	5,70	300	11,9%	EZ 07	FS	L 249/K 6749 nördl. Hayingen	K 6749/K 6750 Richt. Münzdorf	2001	Asphaltbeton
166	K 6749	2	1071	5,70	300	11,9%	EZ 07	FS	L 249/K 6749 nördl. Hayingen	K 6749/K 6750 Richt. Münzdorf	2012	Asphaltbeton
167	K 6749	2	851	5,70				FS	K 6749/K 6750 Richt. Münzdorf	K 6749/K 6769 westl. Indelhausen	2006	Asphaltbeton
168	K 6750	2	1056	4,68				FS	K 6749/K 6750 Richt. Münzdorf	K 6769/K 6750 südl. Wittsteig (Lautertal)	1991	Asphaltbeton
169	K 6750	4	598	5,36				OD	K 6750 Münzdorf	K 6750 Münzdorf	1997	Asphaltbeton
170	K 6750	5	2251	4,83	200	8,9%	EZ 09	FS	K 6750 Münzdorf	K 6769/K 6750 südl. Wittsteig (Lautertal)	1997	Asphaltbeton
171	K 6751	3	451	5,23				OD	K 6752/K 6751 bei Anhausen	K6751 Anhausen	1988	Asphaltbeton
172	K 6751	6	3098	3,39	96	12,6%	EZ 14	FS	K 6751 Anhausen	K7338/K6751 Krgr. bei Erbstetten	1973	Oberflächenbeh.
173	K 6752	4	580	6,45				OD	K 6769/K 6752 Indelhausen	K 6752/K 6751 bei Anhausen	1998	Asphaltbeton
174	K 6752	4	3939	6,06				FS	K 6752/K 6751 Anhausen	K 7336/K6752Krgr. Bei Granheim	1992	Asphaltbeton
175	K 6753	2	332	5,96				OD	K 6753 in Dürrenstetten	K 6753 Dürrenstetten	2004	Asphaltbeton
176	K 6753	2	1778	4,82				FS	K 6753 in Dürrenstetten	K 6753 Bremelau	2008	Asphaltbeton
177	K 6753	5	553	6,38				OD	K 6753 in Bremelau	K 6753/K 6771 in Bremelau	1997	Asphaltbeton
178	K 6753	2	209	6,89	1.050	9,5%	EZ 09	FS	K 6753/K 6771 in Bremelau	B465/K6753 in Bremelau	2005	Splittmastix
179	K 6753	2	237	6,89	1.050	9,5%	EZ 09	FS	K 6753/K 6771 in Bremelau	B465/K6753 in Bremelau	2005	Asphaltbeton
180	K 6754	5	419	5,58	541	13,3%	EZ 14	FS	K 6769/K 6755 nördl. Apfelstetten	K 6754/K 6755 in Apfelstetten	2001	Asphaltbeton
181	K 6754	5	835	5,50				OD	K 6754/K 6755 in Apfelstetten	K 6754/K 6755 in Apfelstetten	2001	Asphaltbeton
182	K 6754	6	2102	5,45	329	19,5%	EZ 14	FS	K 6754 in Apfelstetten	B 465/K 7154 Münsingen/Oberheutal	1986	Asphaltbeton
183	K 6755	2	343	5,44				FS	K 6769/K 6755 südl. Apfelstetten	K 6754/K 6755 in Apfelstetten	2010	Asphaltbeton
184	K 6755	5	352	5,36				OD	K 6755 Apfelstetten	K 6754/K 6755 in Apfelstetten	1984	Asphaltbeton
185	K 6756	4	69	7,60				FS	B297/K6756 Pliezhausen	K 6756 Pliezhausen	2001	Splittmastix
186	K 6756	4	241	6,49				OD	B297/K6756 Pliezhausen	K 6756 Pliezhausen	2001	Splittmastix
187	K 6756	4	1157	6,85				OD	B297/K6756 Pliezhausen	K 6756 Pliezhausen	2001	Asphaltbeton
188	K 6756	5	1190	5,80	6.129	3,7%	VM 11	FS	K6756 Pliezhausen	K 6756 Gniebel	1992	Asphaltbeton
189	K 6756	3	378	5,80				OD	K6756 Gniebel	K 6756 Gniebel	2005	Asphaltbeton
190	K 6757	3	956	6,50				OD	K 6757 Zainingen		2001	Asphaltbeton
191	K 6757	3	31	7,00				FS	K 6757 Zainingen	B28/K6757 Zainingen	2001	Asphaltbeton
192	K 6758	4	438	6,59	2.235	7,9%	VZ 10	OD	L 211/K 6758 in Grabenstetten	K 6758 Grabenstetten	1992	Asphaltbeton
193	K 6758	3	1768	6,60	2.352	3,1%	VM 12	FS	L 211/K 6758 in Grabenstetten	B 28/K 6758 westl. Böhringen	2005	Splittmastix
194	K 6758	5	2701	6,60	2.352	3,1%	VM 12	FS	K 6758 in Grabenstetten	B 28/K 6758 westl. Böhringen	2001	Asphaltbeton

Zustand Kreisstraßen im Landkreis Reutlingen - nach Kreisstraßennummern

Anlage 2.2
zu KT-Drucksache Nr. IX-0150

Nr.	Straße	Note	Länge	Breite	Verkehrsmenge			OD/FS	ANFANG	ENDE	letzter Belag	Oberfläche
					DTV	SV%	Jahr					
195	K 6759	2	3101	6,50	3.269	8,0%	VZ 10	FS	K 1263/K 6759 Kreisgr. Essl./Reutl.	K 6759 Grabenstetten	2015	Asphaltbeton
196	K 6759	4	204	6,50				OD	K 6759 Grabenstetten	L 211/K 6759 westl. Grabenstetten	2005	Asphaltbeton
197	K 6760	4	445	6,26	4.000		VZ 00	FS	L 250/K 6760 nördl. Hülben	K 6760/K 1263 Kreisgr. Reutl./Essl.	2003	Asphaltbeton
198	K 6761	4	87	5,00				FS	K 1259/K 6761 Kreisgr. Essl./Reutl.	B 313/K 6761 Grafenberg Mitte	2001	Asphaltbeton
199	K 6761	4	598	6,45				OD	K 1259/K 6761 Kreisgr. Essl./Reutl.	B 313/K 6761 Grafenberg Mitte	2001	Asphaltbeton
200	K 6761	3	360	6,45	2.700		EZ 06	OD	B 313/K 6761 Grafenberg Ost	K 1260/K 6761 Kreisgr. Essl./Reutl.	2005	Asphaltbeton
201	K 6761	3	145	5,56				FS	B 313/K 6761 Grafenberg Ost	K 1260/K 6761 Kreisgr. Essl./Reutl.	2005	Asphaltbeton
202	K 6762	4	226	7,81				OD	L 378A/L 208B in Metzingen	K 6762 Nordtangente Metzingen	1991	Splittmastix
203	K 6762	4	761	6,99	8.689	4,4%	VZ 10	FS	K 6762 Nordtangente Metzingen	K 6762 nördl. Metzingen	1996	Splittmastix
204	K 6762	4	356	6,68				FS	K 6762 nördl. Metzingen	K 6762/K 6763 in Riederich	1996/Teil2008	Asphaltbeton
205	K 6762	4	214	7,01	11.000	2,8%	EZ 09	OD	K 6762 nördl. Metzingen	K 6762/K 6763 in Riederich	2004	Splittmastix
206	K 6762	3	484	6,54	9.800		EZ 04	OD	K 6762 nördl. Metzingen	K 6762/K 6763 in Riederich	2004	Asphaltbeton
207	K 6762	4	610	6,56	6.800		EZ 09	OD	K 6762/K 6763 in Riederich	K 1231/K 6762 Kreisgr. Essl./Reutl.	2004	Asphaltbeton
208	K 6762	4	111	6,05				FS	K 6762 in Riederich	K 1231/K 6762 Kreisgr. Essl./Reutl.	1985	Asphaltbeton
209	K 6763	4	414	6,51				OD	B 312/L 374 westl. Riederich	K 6762/K 6763 in Riederich	1990	Asphaltbeton
210	K 6764	2	1270	6,49	2.642	4,2%	EZ 12	FS	B297/K6764 bei Altenburg	K 6764/K 6719 bei Rübgarten	2013	Asphaltbeton
211	K 6764	2	380	6,49	2.642	4,2%	EZ 12	FS	B297/K6764 bei Altenburg	K 6764/K 6719 bei Rübgarten	2013	Asphaltbeton
212	K 6764	2	323	6,49	2.642	4,2%	EZ 12	FS	B297/K6764 bei Altenburg	K 6764/K 6719 bei Rübgarten	2013	Asphaltbeton
213	K 6764	2	1008	7,08				FS	K 6764/K 6719 bei Rübgarten	K 6764/K 6716 Gniebel	2013	Asphaltbeton
214	K 6764	2	341	7,44				OD	K 6764 Gniebel	K 6764/K 6716 Gniebel	2013	Asphaltbeton
215	K 6764	3	275	7,50				OD	K 6764/K 6716 Gniebel	K 6764/K 6774 nördl. Gniebel	2003	Asphaltbeton
216	K 6764	3	200	7,50				FS	K 6764/K 6716 Gniebel	K 6764/K 6774 nördl. Gniebel	2010	Asphaltbeton
217	K 6764	4	413	7,07	7.846	4,6%	EZ 12	FS	K 6764/K 6774 nördl. Gniebel	K 6764 Walddorf	1986	Asphaltbeton
218	K 6764	3	247	6,80				OD	K 6764/K 6774 nördl. Gniebel	K 6764/K 6717 südl. Häslach	2006	Asphaltbeton
219	K 6764	3	926	6,80	6.500	4,6%	EZ 06	OD	K 6764/K 6774 Walddorf	K 6764 nördl. Walddorf	2006	Asphaltbeton
220	K 6764	3	784	6,00				FS	K 6764 nördl. Walddorf	K 6764 südlich Häslach	2001	Asphaltbeton
221	K 6764	3	709	6,50	3.599	10,9%	EZ 14	OD	K 6764 südl. Häslach	K 6764 nördl. Häslach	2003	Asphaltbeton
222	K 6764	4	446	6,50	3.511		EZ 14	FS	K 6764 südl. Häslach	K 6764/K 1256 Kreisgrenze bei Häslach	1970	Asphaltbeton
223	K 6767	4	2200	6,50	1.640	3,3%	VM 11	FS	L 382/K 6767 nördl. Erpfingen	B 313/K 6767 Engstingen/Haid	1986	Asphaltbeton
224	K 6767	4	2471	6,50	1.640	3,3%	VM 11	FS	L 382/K 6767 nördl. Erpfingen	B 313/K 6767 Engstingen/Haid	2001	Asphaltbeton
225	K 6768	3	1457	6,40	1.490	13,4%	VZ 05	FS	K 6768/K 7160 Krsgr. RT/BL	L 385/K 6768 südl. Hausen	2006	Asphaltbeton
226	K 6769	3	585	6,55				OD	L 249/K 6769 Hayingen	K 6769 Hayingen	1998	Asphaltbeton
227	K 6769	3	1667	6,13	1.780	7,9%	VZ 05	FS	L 249/K 6769 Hayingen	K 6749/K 6769 westl. Indelhausen	2003	Asphaltbeton
228	K 6769	3	898	6,07	1.388	7,2%	VZ 10	FS	K 6749/K 6769 Indelhausen	K 6769/K 6752 Indelhausen	2003	Asphaltbeton
229	K 6769	4	346	6,57				OD	K 6749/K 6769 Indelhausen	K 6769/K 6750 Indelhausen	2001	Asphaltbeton
230	K 6769	3	2281	6,23				FS	K 6769/K 6752 Indelhausen	K 6769/K 6750 Indelhausen	1990	Asphaltbeton
231	K 6769	5	1111	6,11				FS	K 6769/K 6750 südl. Wittsteig (Lautertal)	K 6769 Bichishausen	1990	Asphaltbeton
232	K 6769	5	301	6,49				OD	K 6769 Bichishausen	K 6769 Bichishausen	1995	Asphaltbeton
233	K 6769	3	3048	6,11	2.792	5,5%	VM 14	FS	K 6769 Bichishausen	K 6769 Hunderringen	1992	Asphaltbeton

Zustand Kreisstraßen im Landkreis Reutlingen - nach Kreisstraßennummern

Anlage 2.2
zu KT-Drucksache Nr. IX-0150

Nr.	Straße	Note	Länge	Breite	Verkehrsmenge			OD/FS	ANFANG	ENDE	letzter Belag	Oberfläche
					DTV	SV%	Jahr					
234	K 6769	4	1310	6,05				OD	K 6769 Hunderringen	K 6769 Hunderringen	1998	Asphaltbeton
235	K 6769	2	1875	6,07	1.477	6,7%	VZ 10	FS	K 6769 Hunderringen	K 6769 Buttenhausen	2011	Asphaltbeton
236	K 6769	3	669	6,50				OD	K 6769 Buttenhausen	K 6769 Buttenhausen	2000	Asphaltbeton
237	K 6769	2	1513	6,10	4.450	5,6%	VZ 05	FS	K 6769 Buttenhausen	K 6769 Buttenhs.-Abzw. K 6755 Apfel.	2011	Asphaltbeton
238	K 6769	2	1056	6,10	4.450	5,6%	VZ 05	FS	K 6769 Buttenhausen, Abzw. K 6755	K 6769 Apfelstett. - Abzw. K 6754	2010	Asphaltbeton
239	K 6769	2	2803	6,10	2.936	2,1%	VM 12	FS	K 6769/K 6755 nördl. Apfelstetten	B 465/K 6769 Münsingen	2015	Asphaltbeton
240	K 6769	2	704	7,10	2.936	2,1%	VM 12	OD	K 6769/K 6755 nördl. Apfelstetten	B 465/K 6769 Münsingen	2015	Asphaltbeton
241	K 6770	5	108	6,00				FS	L 249/K 6770 westl. Wasserstetten	K 6770 Wasserstetten	1981	Asphaltbeton
242	K 6770	5	643	6,10				OD	K 6770 Wasserstetten	K 6770 Wasserstetten	1992	Asphaltbeton
243	K 6770	3	2898	5,99	1.141	2,2%	VM 12	FS	K 6770 Wasserstetten	K 6770 Wasserstetten	1980	Asphaltbeton
244	K 6770	3	517	6,37				OD	K 6770 Buttenhausen	K 6769/K 6770 Buttenhausen	2000	Asphaltbeton
245	K 6771	3	113	6,25				OD	K 6769/K 6771 Hunderringen	K 6771 Hunderringen	2005	Asphaltbeton
246	K 6771	3	3575	5,63	526	8,7%	VZ 10	FS	K 6771 Hunderringen	K 6771 in Bremelau	2005-2007	Asphaltbeton
247	K 6771	3	258	5,88				OD	K 6771 in Bremelau	K 6753/K 6771 in Bremelau	2006	Asphaltbeton
248	K 6772	3	2034	6,50	2.403	6,7%	VZ 10	FS	B 312/K 6772 Bahnhof Mehrstetten	K6772 Mehrstetten	1991	Asphaltbeton
249	K 6772	4	1287	5,89				OD	K 6772 Mehrstetten	K6772 Mehrstetten	1991	Asphaltbeton
250	K 6772	2	1243	6,11				FS	K 6772 Mehrstetten	K7409/K6772 Krgr. bei Gundershofen	2010	Asphaltbeton
251	K 6773	2	2764	6,00	285	4,6%	VM 12	FS	K7410/K6773 Krgr. bei Böttingen	L 230/K 6773 westl. Böttingen	2005	Asphaltbeton
252	K 6774	5	430	6,51	8.450	4,6%	EZ 12	FS	B27/B464 bei Gniebel	K 6764/K 6774 nördl. Gniebel	1984	Asphaltbeton
Erläuterung Verkehrsmenge:								DTV= Durchschnittlicher täglicher Verkehr in Kraftfahrzeugen pro 24 Stunden (Mittelwert)				
								SV%= Anteil des Schwerverkehrs (>3,5 t. zGG) vom DTV-Wert in %				
								EZ= Eigene Zählung LRA (Amt 14 oder Amt 22)				
								VZ= Zählung im Rahmen der bundesweiten Verkehrszählung				
								VM= Verkehrsmonitoring (automatisierte Radarzählung)				
Erläuterung OD/FS:								OD= Ortsdurchfahrt				
								FS= Freie Strecke				
Erläuterung Noten:								Neue Ausbaumassnahme ergibt Note 1				
								Neue Belagsmassnahme ergibt Note 2				
Zustandsnoten:								-1- sehr gut				
								-2- gut (langfristig)				
								-3- mittelmäßig (mittelfristig)				
								-4- schlecht (kurzfristig)				
								-5- sehr schlecht (vordringlich)				
								-6- sehr schlecht (überfällig)				

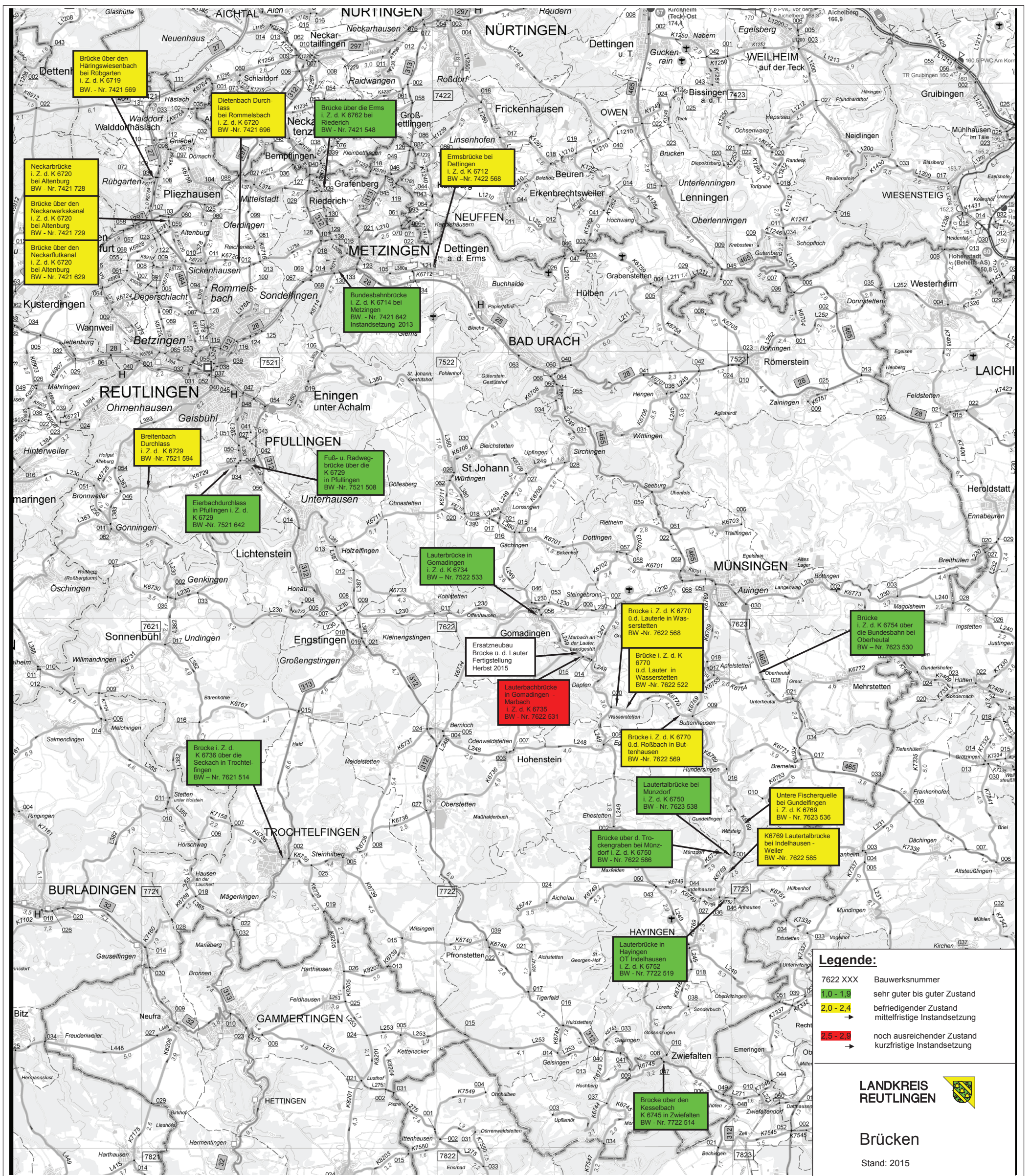
Zustand Kreisstraßen im Landkreis Reutlingen - nach Kreisstraßennummern

Anlage 2.2
zu KT-Drucksache Nr. IX-0150

Nr.	Straße	Note	Länge	Breite	Verkehrsmenge			OD/FS	ANFANG	ENDE	letzter Belag	Oberfläche	
					DTV	SV%	Jahr						
								rote Zustandsnote = Verschlechterung gegenüber dem Vorjahr (Substanzverzehr)					
								grüne Zustandsnote = Verbesserung gegenüber dem Vorjahr durch Ausbau oder Erhaltungsmaßnahme					
	Anmerkung zur Abschnittsbildung:							Abschnitte wurden der kompakteren Übersicht wegen teilweise zusammengefasst und die Zustandsbewertung der zusammengefassten Abschnitte homogenisiert.					
	2015 gebaut												
	2016 vorgesehen												
	Version, letzte Änderung:							11.08.2015 - GT 14/4-sl.					
	Ablage:							R:\dez-2\Amt-23\GT 23-4\Söll\3. Erhalt_ Bau\Straßenzustandserfassung und Bewertung - ZEB\Erhebung 2015\ANLAGE _ - Zustandsbewertung der Kreisstraßen+DTV - nach Kreisstraßennummern_20JJMMTT-sl_.xls					



Zustandsbewertung der Brücken an Kreisstraßen										
lfd. Nr.	Note	Straße	BW-Nr.	Ort	Bauwerksbezeichnung	Baujahr	Inst. setz.	Brückenfläche	Hauptprüfung	Bemerkungen
1	2,0	K 6712	7422 568	Dettingen	Erms bei Dettingen a. d. Erms	1985	2007	296	2012 Weber	
2	1,5	K 6734	7522 533	Gomadingen	Lauter in Gomadingen	1965	2006	42	2014 Weber	
3	2,9	K 6735	7622 531	Gomadingen	Lauter bei Gomadingen-Marbach	1899		37	2006 TÜV	Ersatzneubau, Fertigstellung Herbst 2015
4	2,2	K 6770	7622 522	Gomadingen	Lauter in Gomadingen-Wasserstetten	1955	2001	104	2011 Hampf	
5	2,2	K 6770	7622 568	Gomadingen	Läuterle in Gomadingen-Wasserstetten	1979		36	2012 Weber	
6	1,7	K 6750	7622586	Hayingen	Trockengraben bei Hayingen-Münzdorf	2001		22	2014 Weber	
7	1,1	K 6750	7623 538	Hayingen	Lauter bei Hayingen-Münzdorf	2000		140	2014 Weber	
8	1,8	K 6752	7722 519	Hayingen	Lauter in Hayingen-Indelhausen	1951		86	2012 Weber	
9	2,3	K 6769	7622 585	Hayingen	Lauter bei Hayingen-Weiler	1990		180	2012 Weber	
10	1,7	K 6714	7421 642	Metzingen	Bundesbahn und Feldweg bei Metzingen	1978	2013	475	2010 Hampf	
11	1,7	K 6754	7623 530	Münsingen	Bundesbahn in Münsingen-Oberheutal	1974	2009	295	2005 Hampf	
12	2,1	K 6769	7623 536	Münsingen	Untere Fischerquelle bei Gundelfingen	1988		24	2014 Weber	
13	2,3	K 6770	7622 569	Münsingen	Roßbach in Münsingen-Buttenhausen	1979		25	2014 Weber	
14	gut	K 6729	7521 508	Pfullingen	Überführung Rad- und Gehweg in Pfullingen	1891 1928 1991	1991	145	2006 TÜV	Teilerneuerung 2011
15	2,0	K 6729	7521 594	Pfullingen	Breitenbach bei Pfullingen	1974		94	2013 Weber	Teilinstandsetzung 2010
16	1,5	K 6729	7521 642	Pfullingen	Eierbach in Pfullingen	2000		32	2013 Weber	Sohlbereiche 2013 nach Hochwasser instandgesetzt
17	2,3	K 6719	7421 569	Pliezhausen	Häringswiesenbach bei Pliezhausen-Rübgarten	1929		29	2013 Weber	Teilinstandsetzung 2010
18	2,5+	K 6720	7421 629	Reutlingen	Neckar-Flutkanal bei Reutlingen-Altenburg	1975		373	2011 Hampf	Aufwertung weg. Sondergutachten Lager, erstellt 2013
19	2,3	K 6720	7421 696	Reutlingen	Dietenbachdurchlass bei Reutlingen-Rommelsbach	1991		66	2013 Weber	
20	2,4+	K 6720	7421 728	Reutlingen	Neckar bei Reutlingen-Altenburg	1997		890	2011 Hampf	Aufwertung weg. Sondergutachten Lager, erstellt 2013
21	2,0	K 6720	7421 729	Reutlingen	Neckar-Werkskanal bei Reutlingen-Altenburg	1997		153	2011 Hampf	
22	gut	K 6762	7421 548	Riederich	Erms in Riederich (Umbau 1960)	1840		240	2006 TÜV	Teilinstandsetzung 2011
23	1,0	K 6736	7621 514	Trochtelfingen	Seckach in Trochtelfingen	1970	2008	56	2012 Weber	
24	gut	K 6745	7722 514	Zwiefalten	Kesselbach (Aachkanal) in Zwiefalten (Teilumbau 1988)	1899		33	2006 TÜV	Teilinstandsetzung 2011



Legende:

7622 XXX	Bauwerksnummer
1,0 - 1,9	sehr guter bis guter Zustand
2,0 - 2,4	befriedigender Zustand mittelfristige Instandsetzung
2,5 - 2,9	noch ausreichender Zustand kurzfristige Instandsetzung



Brücken
Stand: 2015

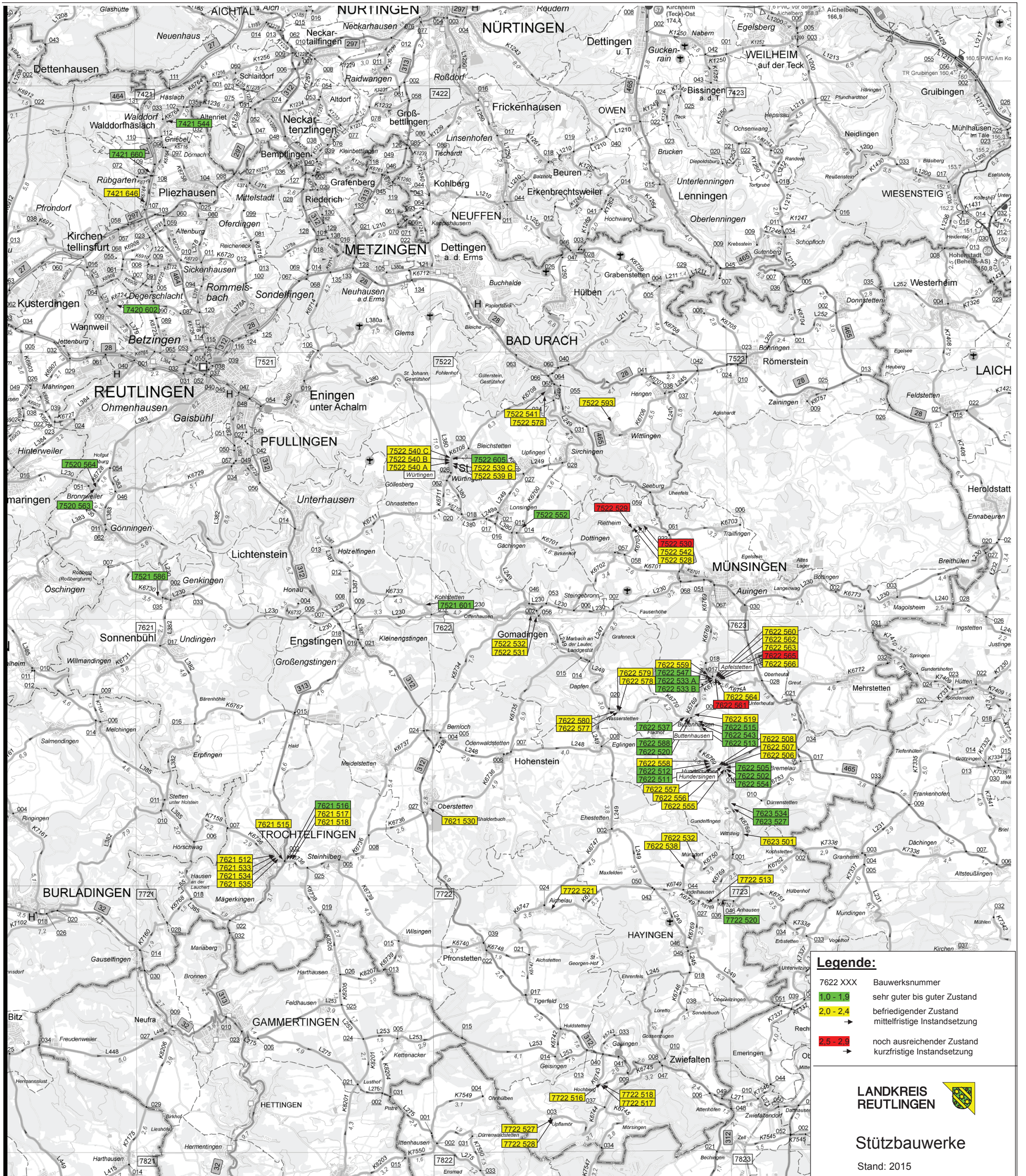
Zustandsbewertung der Stützbauwerke an Kreisstraßen

lfd. Nr.	Note	Straße	BW-Nr.	Ort	Bauwerksbezeichnung	Bemerkungen
1	befriedigend	K 6708	7522541	Bad Urach	Gabionen Hanner Steige	
2	befriedigend	K 6708	7522578	Bad Urach	Gabionen Hanner Steige	
3	gut	K 6706	7522593	Bad Urach-Wittlingen	Bohrpfahlwand	
4	gut	K 6733	7521601	Engstingen-Kohlstetten	Stützwand rechts in Kohlstetten	
5	befriedigend	K 6734	7522531	Gomadingen	Stützwand in Gomadingen	
6	befriedigend	K 6734	7522532	Gomadingen	Stützwand rechts in Gomadingen	
7	befriedigend	K 6770	7622578	Gomadingen-Wasserstetten	Stützwand links in Gomadingen-Wasserstetten	
8	befriedigend	K 6770	7622579	Gomadingen-Wasserstetten	Stützwand links in Gomadingen-Wasserstetten	
9	gut	K 6770	7622577	Gomadingen-Wasserstetten	Stützwand rechts in Gomadingen-Wasserstetten	
10	gut	K 6770	7622580	Gomadingen-Wasserstetten	Stützwand rechts in Gomadingen-Wasserstetten	
11	befriedigend	K 6769	7622538	Hayingen-Weiler	Stützwand links in Hayingen-Weiler	
12	gut	K 6752	7722520	Hayingen-Indelhausen	Stützwand links in Hayingen-Indelhausen	
13	befriedigend	K 6769	7722513	Hayingen-Indelhausen	Stützwand links in Hayingen-Indelhausen	
14	befriedigend	K 6769	7622532	Hayingen-Münzdorf	Stützwand links in Hayingen-Münzdorf	
15	gut	K 6736	7621530	Hohenstein-Oberstetten	Stützwand rechts in Hohenstein-Oberstetten	
16	gut	K 6754	7622559	Münsingen-Apfelstetten	Stützwand links in Münsingen-Apfelstetten	
17	befriedigend		7622560	Münsingen-Apfelstetten	Stützwand links in Münsingen-Apfelstetten	
18	befriedigend	K 6754	7622562	Münsingen-Apfelstetten	Stützwand links in Münsingen-Apfelstetten	
19	befriedigend	K 6754	7622563	Münsingen-Apfelstetten	Stützwand links in Münsingen-Apfelstetten	
20	befriedigend	K 6754	7622565	Münsingen-Apfelstetten	Stützwand links in Münsingen-Apfelstetten	
21	befriedigend	K 6754	7622566	Münsingen-Apfelstetten	Stützwand links in Münsingen-Apfelstetten	
22	befriedigend	K 6754	7622561	Münsingen-Apfelstetten	Stützwand rechts in Münsingen-Apfelstetten	
23	befriedigend	K 6754	7622564	Münsingen-Apfelstetten	Stützwand rechts in Münsingen-Apfelstetten	
24	befriedigend	K 6755	7622547	Münsingen-Apfelstetten	Stützwand links in Münsingen-Apfelstetten	

Zustandsbewertung der Stützbauwerke an Kreisstraßen						
lfd. Nr.	Note	Straße	BW-Nr.	Ort	Bauwerksbezeichnung	Bemerkungen
25	befriedigend	K 6755	7622533	Münsingen-Apfelstetten	Stützwand rechts in Münsingen-Apfelstetten	2 Teilbauwerke
26	gut	K 6769	7623534	Münsingen-Bichishausen	Schutzwand bei Münsingen-Bichishausen	
27	gut	K 6769	7622513	Münsingen-Buttenhausen	Stützwand rechts in Münsingen-Buttenhausen	
28	gut	K 6769	7622515	Münsingen-Buttenhausen	Stützwand rechts in Münsingen-Buttenhausen	
29	befriedigend	K 6769	7622519	Münsingen-Buttenhausen	Stützwand rechts in Münsingen-Buttenhausen	
30	gut	K 6769	7622543	Münsingen-Buttenhausen	Stützwand rechts in Münsingen-Buttenhausen	
31	gut	K 6770	7622537	Münsingen-Buttenhausen	Stützwand links in Münsingen-Buttenhausen	
32	1,0	K 6770	7622588	Münsingen-Buttenhausen	Stützwand rechts vor Münsingen-Buttenhausen	Neubau 2013, Hauptprüfung 2014
33	befriedigend	K 6701	7522571	Münsingen-Dottingen	Stützwand links in Münsingen-Dottingen	
34	befriedigend	K 6769	7623501	Münsingen-Gundelfingen	Stützwand rechts bei Münsingen-Gundelfingen	
35	1,0	K 6769	7623527	Münsingen-Gundelfingen	Stützwand rechts bei Münsingen-Gundelfingen	Instandsetzung 2014, Hauptprüfung 2014
36	gut	K 6769	7622554	Münsingen-Hundersingen	Stützwand links in Münsingen-Hundersingen	
37	befriedigend	K 6769	7622555	Münsingen-Hundersingen	Stützwand links in Münsingen-Hundersingen	
38	befriedigend	K 6769	7622556	Münsingen-Hundersingen	Stützwand links in Münsingen-Hundersingen	
39	gut	K 6769	7622502	Münsingen-Hundersingen	Stützwand rechts in Münsingen-Hundersingen	
40	gut	K 6769	7622505	Münsingen-Hundersingen	Stützwand rechts in Münsingen-Hundersingen	
41	befriedigend	K 6769	7622506	Münsingen-Hundersingen	Stützwand rechts in Münsingen-Hundersingen	
42	befriedigend	K 6769	7622507	Münsingen-Hundersingen	Stützwand rechts in Münsingen-Hundersingen	
43	befriedigend	K 6769	7622508	Münsingen-Hundersingen	Stützwand rechts in Münsingen-Hundersingen	
44	gut	K 6769	7622511	Münsingen-Hundersingen	Stützwand rechts in Münsingen-Hundersingen	
45	gut	K 6769	7622512	Münsingen-Hundersingen	Stützwand rechts in Münsingen-Hundersingen	
46	befriedigend	K 6769	7622557	Münsingen-Hundersingen	Stützwand rechts in Münsingen-Hundersingen	
47	befriedigend	K 6769	7622558	Münsingen-Hundersingen	Stützwand rechts in Münsingen-Hundersingen	
48	befriedigend	K 6703	7522529	Münsingen-Rietheim	Stützwand links in Münsingen-Rietheim	

Zustandsbewertung der Stützbauwerke an Kreisstraßen						
lfd. Nr.	Note	Straße	BW-Nr.	Ort	Bauwerksbezeichnung	Bemerkungen
49	befriedigend	K 6703	7522528	Münsingen-Rietheim	Stützwand rechts in Münsingen-Rietheim	
50	befriedigend	K 6703	7522530	Münsingen-Rietheim	Stützwand rechts in Münsingen-Rietheim	
51	befriedigend	K 6703	7522542	Münsingen-Rietheim	Stützwand rechts in Münsingen-Rietheim	
52	befriedigend	K 6749	7722521	Pfronstetten-Aichelau	Stützwand links in Pfronstetten-Aichelau	
53	gut	K 6764	7421660	Pliezhausen-Rübgarten	Stützwand rechts bei Pliezh.-Rübgarten	
54	befriedigend	K 6764	7421646	Pliezhausen-Rübgarten	Stützwand rechts oben bei Pliezh.-Rübgarte	
55	gut	K 6728	7520563	Reutlingen-Bronnweiler	Stützwand rechts bei RT-Bronnweiler	
56	gut	K 6728	7520564	Reutlingen-Bronnweiler	Stützwand links bei RT-Bronnweiler	
57	befriedigend	K 6715	7421635	Reutlingen-Mittelstadt	Stützwand	
58	gut	K 6730	7521586	Sonnenbühl-Genkingen	Stützwand links in Sonnenbühl-Genkingen	
59	gut	K 6700	7522552	St.Johann-Gächingen	Stützwand rechts in St.Johann-Gächingen	
60	gut	K 6708	7725605	St.Johann-Würtingen	Stützwand rechts in St.Johann-Würtingen	
61	befriedigend	K 6708	7522539	St.Johann-Würtingen	Stützwand links in St.Johann-Würtingen	2 Teilbauwerke
62	befriedigend	K 6708	7522540	St.Johann-Würtingen	Stützwand links in St.Johann-Würtingen	3 Teilbauwerke
63	befriedigend	K 6736	7621512	Trochtelfingen	Stützwand links in Trochtelfingen	
64	befriedigend	K 6736	7621515	Trochtelfingen	Stützwand links in Trochtelfingen	
65	befriedigend	K 6736	7621516	Trochtelfingen	Stützwand links in Trochtelfingen	
66	befriedigend	K 6736	7621533	Trochtelfingen	Stützwand links in Trochtelfingen	
67	befriedigend	K 6736	7621534	Trochtelfingen	Stützwand links in Trochtelfingen	
68	befriedigend	K 6736	7621535	Trochtelfingen	Stützwand links in Trochtelfingen	
69	befriedigend	K 6736	7621517	Trochtelfingen	Stützwand links oben in Trochtelfingen	
70	befriedigend	K 6736	7621518	Trochtelfingen	Stützwand links oben in Trochtelfingen	
71	gut	K 6764	7421544	Walddorf	Stützwand links oben bei Walddorf	
72	gut	K 6724	7420602	Wannweil	Stützwand links in Wannweil außerhalb OD	

Zustandsbewertung der Stützbauwerke an Kreisstraßen						
lfd. Nr.	Note	Straße	BW-Nr.	Ort	Bauwerksbezeichnung	Bemerkungen
73	befriedigend	K 6743	7722516	Zwiefalten-Hochberg	Stützwand links in Zwiefalten-Hochberg	
74	befriedigend	K 6743	7722517	Zwiefalten-Hochberg	Stützwand links in Zwiefalten-Hochberg	
75	befriedigend	K 6743	7722518	Zwiefalten-Hochberg	Stützwand rechts in Zwiefalten-Hochberg	
76	befriedigend	K 6744	7722527	Zwiefalten-Upflamör	Stützwand rechts in Zwiefalten-Upflamör	
77	befriedigend	K 6744	7722528	Zwiefalten-Upflamör	Stützwand rechts in Zwiefalten-Upflamör	



Legende:

- 7622 XXX Bauwerksnummer
- 1,0 - 1,9 sehr guter bis guter Zustand
- 2,0 - 2,4 befriedigender Zustand
- mittelfristige Instandsetzung
- 2,5 - 2,8 noch ausreichender Zustand
- kurzfristige Instandsetzung

LANDKREIS REUTLINGEN

Stützbauwerke

Stand: 2015