

**K 6704**  
**L 252 - B 465**

◀ nach Bad Urach

nach Ulm ▶

**LANDKREIS REUTLINGEN**



**pirker + pfeiffer ingenieure**

• Büro Münsingen  
 Telefon 07381 / 9398 - 0  
 Fax 07381 / 9398 - 50

• Büro Reutlingen  
 Telefon 07121 / 930745 - 0  
 Fax 07121 / 930745 - 50

www.pirker-pfeiffer.de

Datum:	19.01.2010	Zeichner:	Flau
Gezeichnet:	18.01.2010	Mauskopf:	
geprüft:			

Nr.	Art der Änderung	Datum	Name

Baubeginn	von Netzkründen	nach Netzkründen	Station
7423	001		0 00
7423	005		1 90

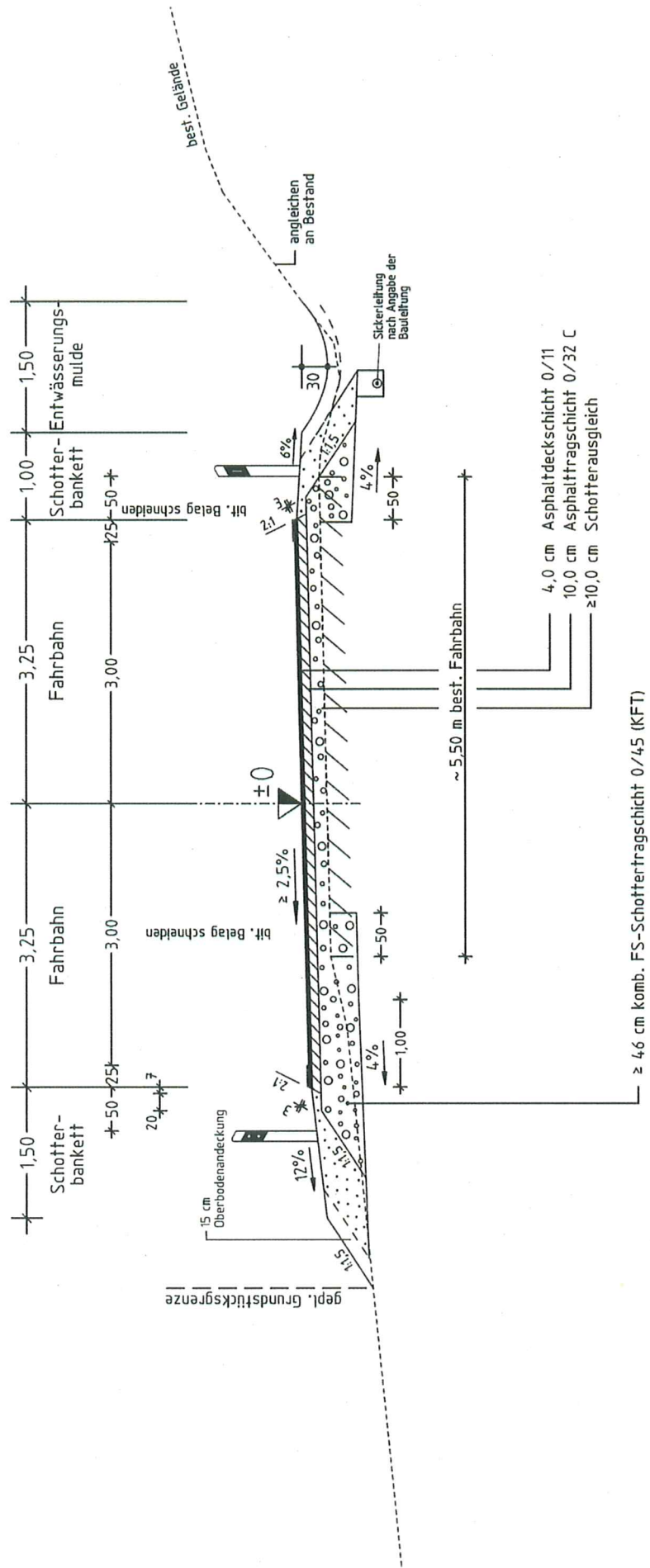
Strasse:	K 6704	Unterlage:	2
Nächster Ort:	Böhlingen	Plan:	1
<b>K 6704</b> L 252 - B 465 VORENTWURF		freigegeben:	
		gezeichnet:	
		geprüft:	
		Übersichtskarte	
		Maßstab:	1:100000

Aufgestellt:  
Reutlingen, den  
Kreis - Straßenbauamt



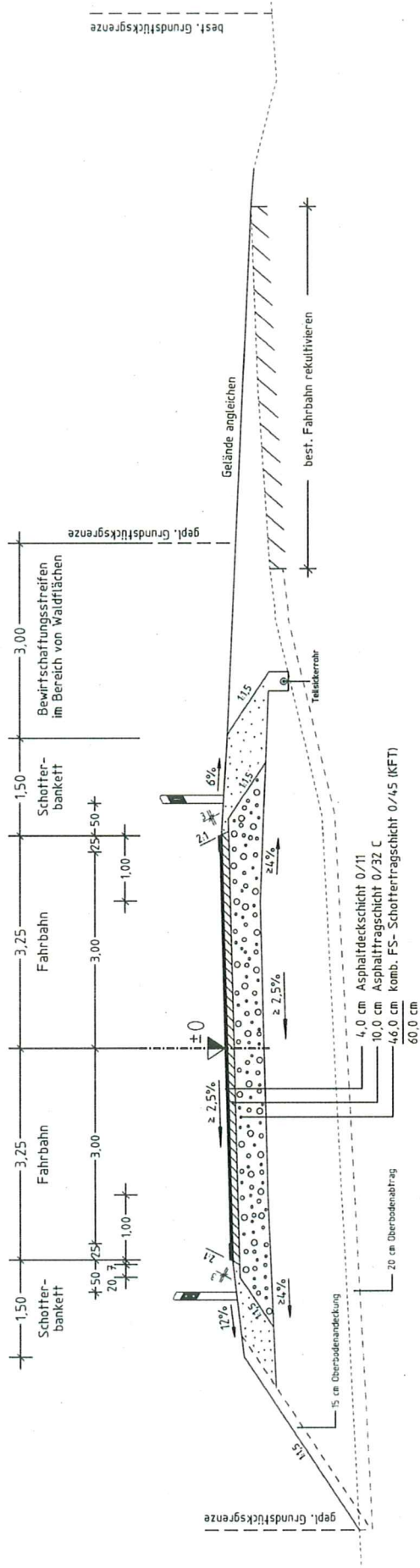
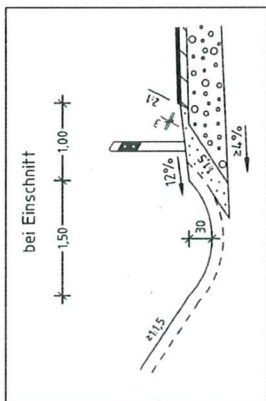
K 6704

TEILBAU



# K 6704

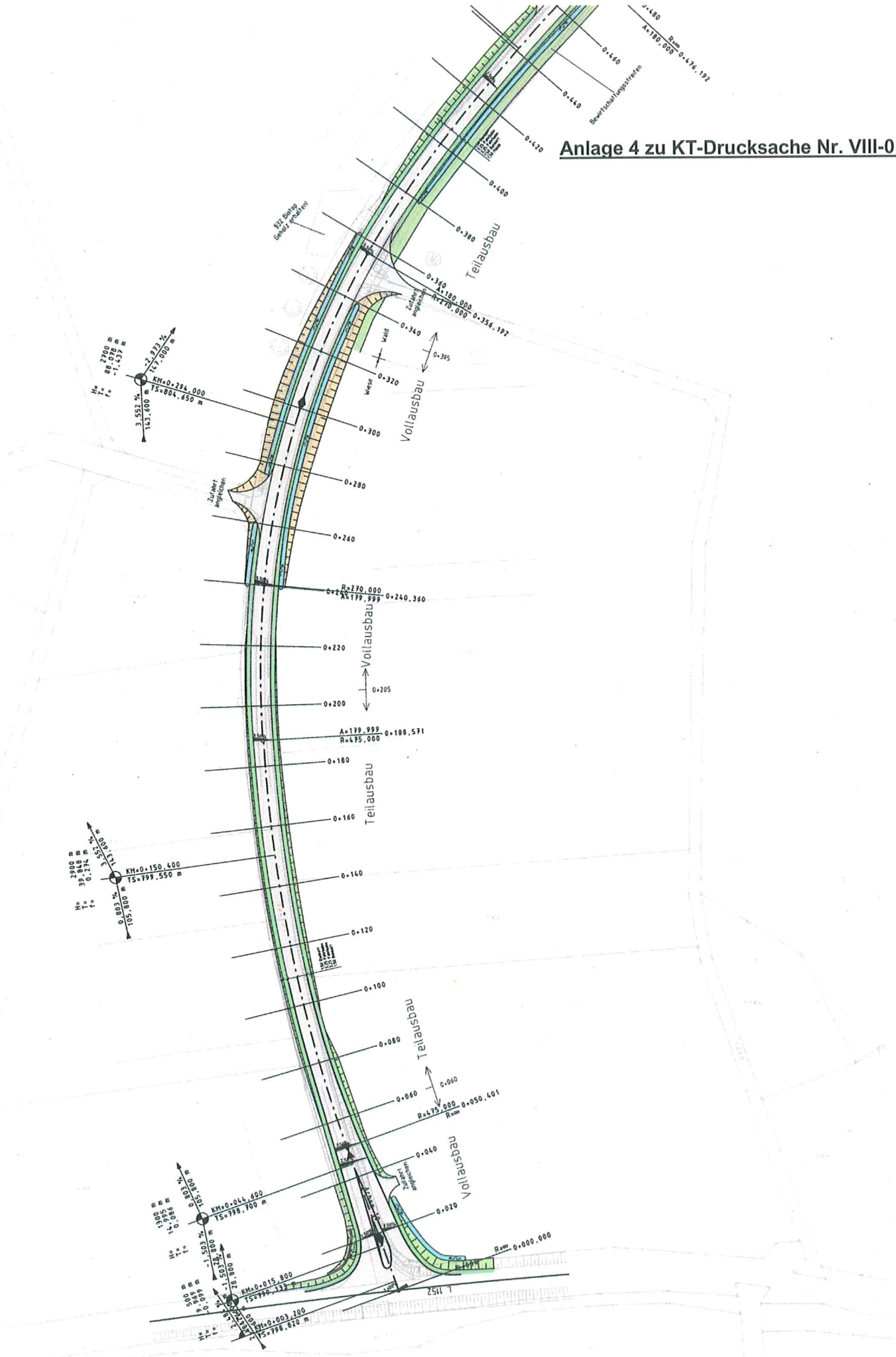
## Vollausbau

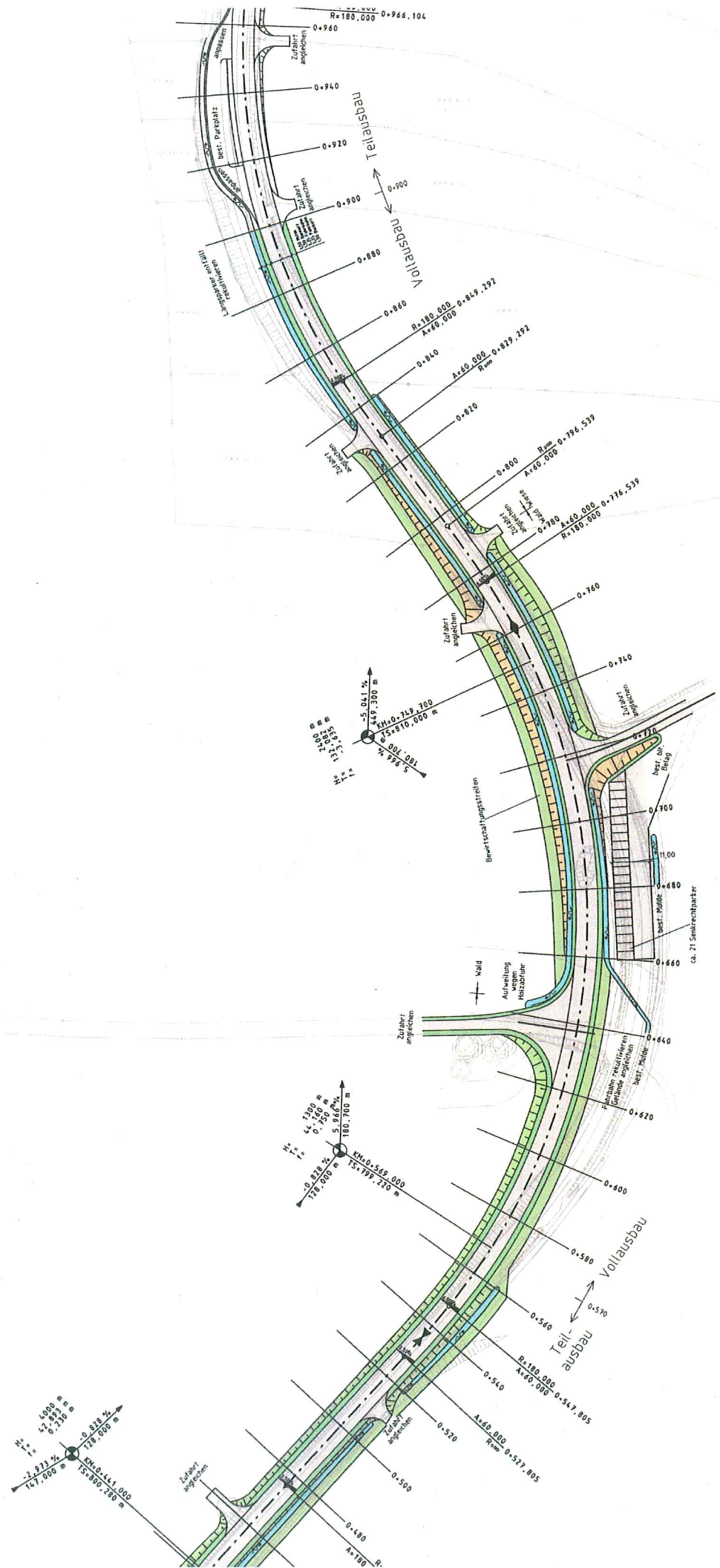


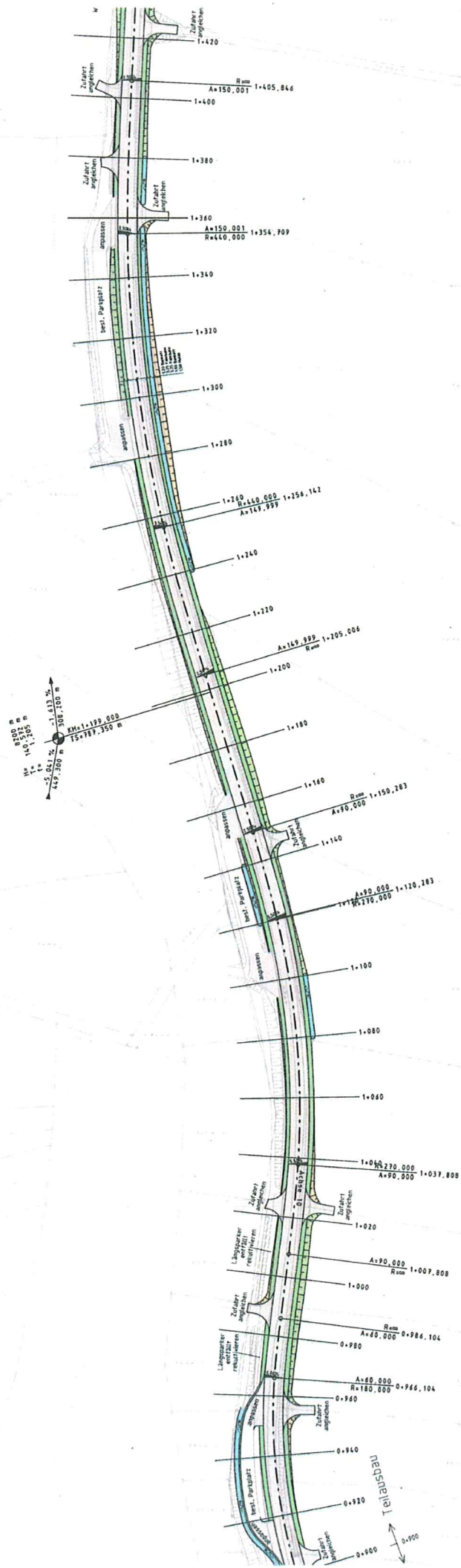
Fahrbahnaufbau gem. RStO 01  
Bauklasse IV, Zeile 1

J=480  
A=180,000  
R=180,000  
R<sub>emp</sub> 0+476,192

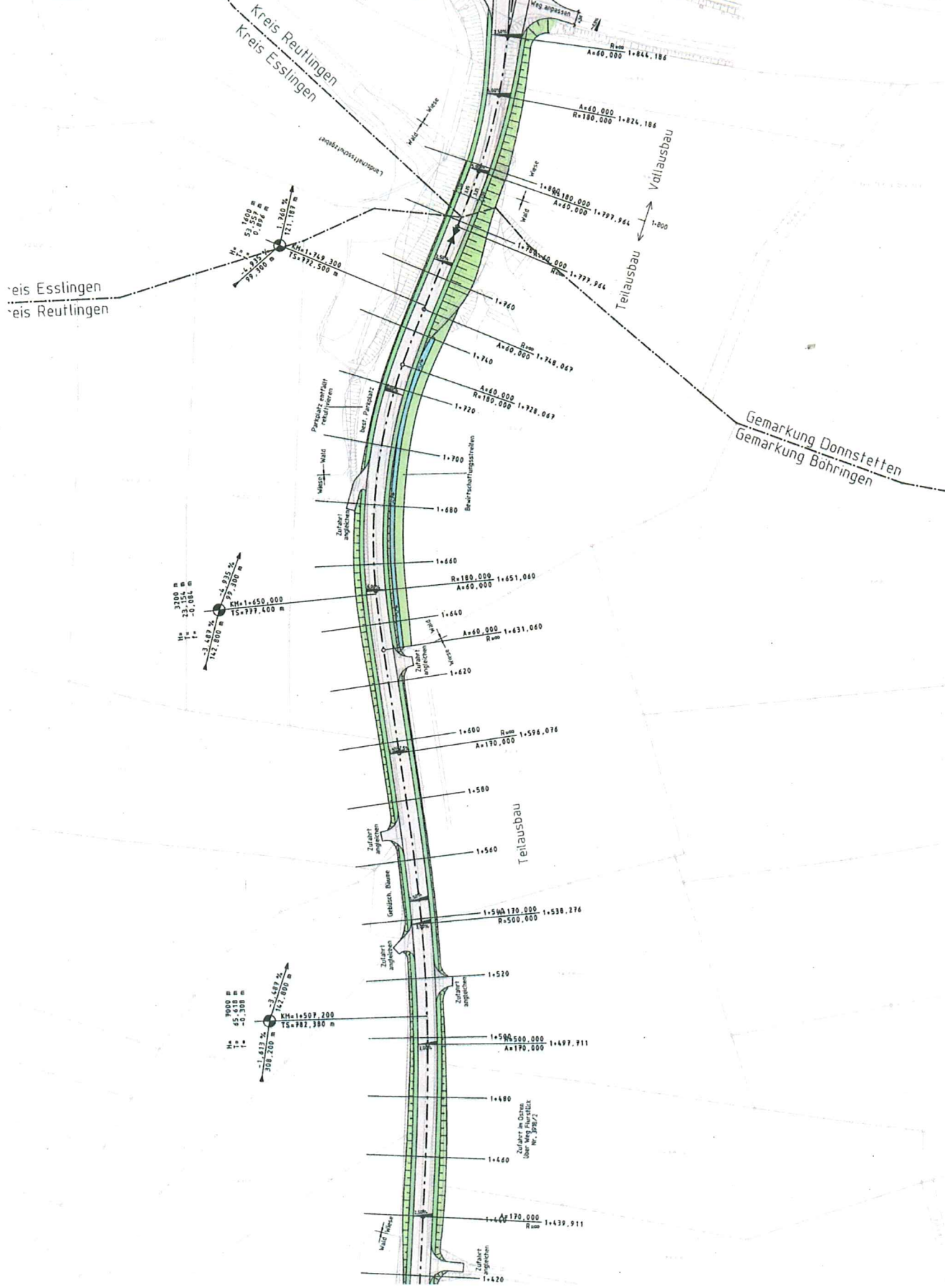
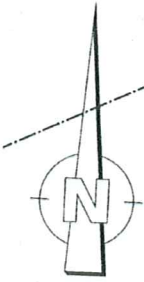
**Anlage 4 zu KT-Drucksache Nr. VIII-0116**











Kreis Esslingen  
Kreis Reutlingen

Gemarkung Donnstetten  
Gemarkung Böhringen

Vollausbau  
Teilausbau

Teilausbau

Zufahrt im Osten  
Über Weg Hürstütz  
Weg Stütz