
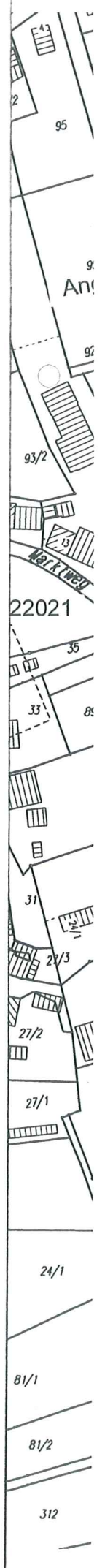


LANDKREIS REUTLINGEN



Straße: K 6748 Nächster Ort: Aichstetten		Unterlage 2 Plan	
K 6748 Pfronstetten - Aichstetten		Bearbeitet	Datum April 2008
		gezeichnet	Zeichen Lorenz
		geprüft	Schäfer
		Übersichtskarte	
Aufgestellt: Reutlingen, den Straßenbauamt			



ZEICHENERKLÄRUNG

- Wasserschutzgebiet
- Gemarkungsgrenze
- Biotop
- Waldgrenze
- gepl. Ausbau
- Bundesstraße
- Landesstraße
- Kreisstraße

<p>Ingenieurbüro für Vermessung und Planung</p> <p>Matthias Denzel Dipl. Ing. (FH)</p> <p>Schillerstr. 16, 72525 Münsingen Tel. 07381/500311</p>		Datum	Name
	bearbeitet	06.07.2007	M. Denzel
	gezeichnet	06.07.2007	B. Denzel
	geprüft		
	Datei		Übersicht.sda

LANDKREIS
REUTLINGEN



Nr.	Art der Änderung	Datum	Name

	von Netzknoten				nach Netzknoten				Station											
	7	7	2	2	0	2	2		7	7	2	2	0	2	1		0	1	9	8
Baubeginn	7	7	2	2	0	2	2		7	7	2	2	0	2	1		0	1	9	8
Bauende	7	7	2	2	0	2	2		7	7	2	2	0	2	1		1	8	7	4

<p>Straße: K 6748</p> <p>Nächster Ort: Pfronstetten</p>	<p>Unterlage 3</p> <p>Plan 1</p>												
<p>K 6748</p> <p>Ausbau zwischen Pfronstetten und Aichstetten</p> <p>mit Rad- und Wirtschaftsweg</p>	<table border="1" style="width: 100%; border-collapse: collapse;"> <tr> <th></th> <th>Datum</th> <th>Zeichen</th> </tr> <tr> <td>bearbeitet</td> <td>06.07.2007</td> <td>M. Denzel</td> </tr> <tr> <td>gezeichnet</td> <td>06.07.2007</td> <td>B. Denzel</td> </tr> <tr> <td>geprüft</td> <td></td> <td></td> </tr> </table>		Datum	Zeichen	bearbeitet	06.07.2007	M. Denzel	gezeichnet	06.07.2007	B. Denzel	geprüft		
		Datum	Zeichen										
	bearbeitet	06.07.2007	M. Denzel										
gezeichnet	06.07.2007	B. Denzel											
geprüft													
<p>Übersichtslageplan</p> <p>Maßstab: 1:2500</p>													
<p>Aufgestellt:</p> <p>Reutlingen, den</p> <p>Kreis - Straßenbauamt</p>													



Pfronstetten

Bergäcker

Bei Sebastian

NK 7722022

K 6748

Lerchenberg



Gemeinde Pfrontstetten
Gemarkung Pfrontstetten

WSZ III
"Glastal"

Mörgen

Eigen

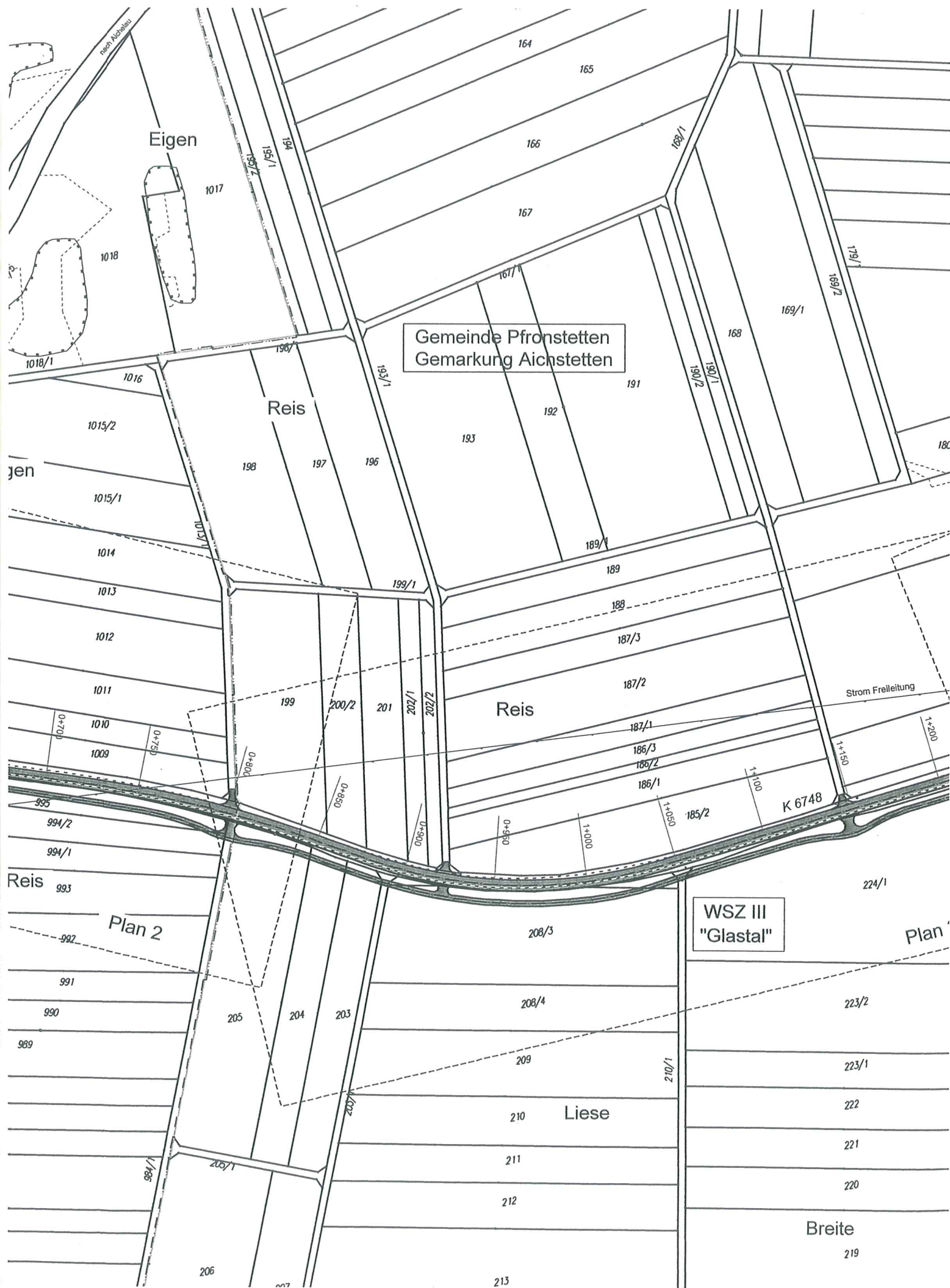
Plan.1

Inneres Reis

Äusseres Reis

2

6



Jnnere Heusteige

174
175
176

177
178/1
178/2

Karrenäcker

179
180/1
180/2

Grosser Acker


181
182
183
184

K 6748

lan 3

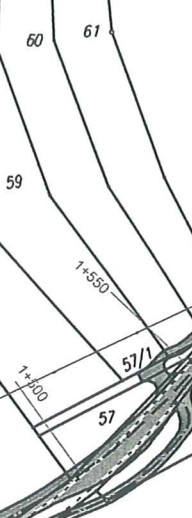
Aschäcker

225/2
226
227/1
227/2
228
229
230
231/1
231/2
232
233
234
235/1
235/2
235/3
236/1
236/2



Aichstetten

Dürre Wiesen




Plan 4

Obere Wiesen

NK 772202



Zeichenerklärung Planung



Geländemodellierung
 Dammböschung
 Fahrbahn
 Bankett befestigt
 Bankett
 Mulde
 Mauer
 Einschnittsböschung
 Geh- und Radweg
 Gehweg
 Grünfläche



Baum fällen
 Bohrprofile
 gepl. Einlaufschacht
 Straßentiefpunkt
 Straßenhochpunkt
 Fahrbahnquerneigung

H = 1500
 Km = 0+088.345
 $l = 56,063 \text{ m}$
 $s = 4,600\%$
 $l = 33,468 \text{ m}$
 $s = 2,300\%$
 Neigungsbrechpunkt
 Gefälle (%), Länge,
 Gefällstrecke, Halbmesser
 ----- Straßenkanal
 ----- Distanzschutzplanken

LZ = 6:

C
7
L
C

Ingenieurbüro für Vermessung
 und Planung

Matthias Denzel Dipl. Ing. (FH)

Schillerstr. 16, 72525 Münsingen Tel. 07381/500311

	Datum	Name
bearbeitet	06.07.2007	M. Denzel
gezeichnet	06.07.2007	B. Denzel
geprüft	06.07.2007	M. Denzel
Datei	Bestand.sda	

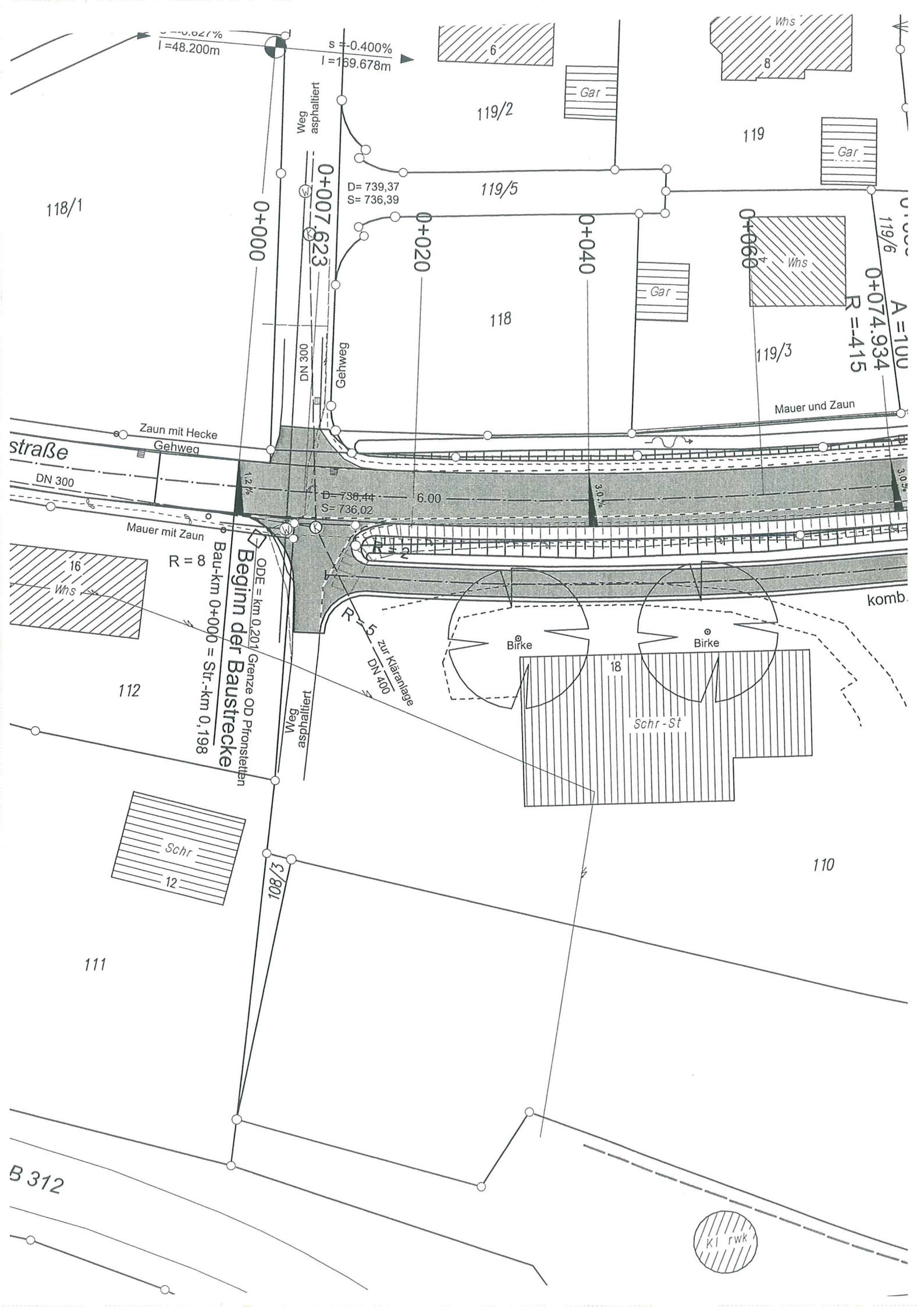
LANDKREIS
 REUTLINGEN



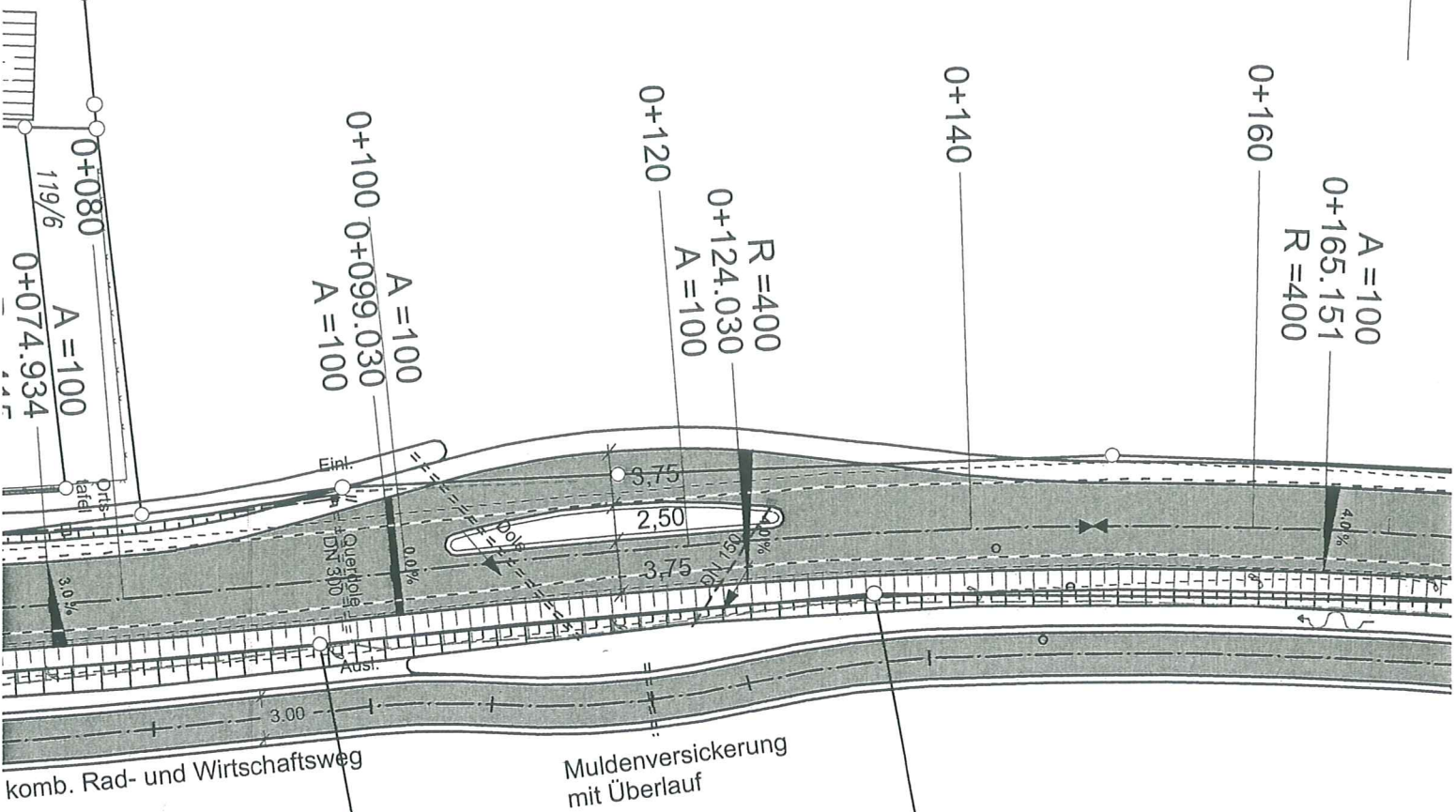
Nr.	Art der Änderung	Datum	Name

Baubeginn	von Netzknoten				nach Netzknoten				Station												
	7	7	2	2	0	2	2		7	7	2	2	0	2	1			0	1	9	8
Bauende	7	7	2	2	0	2	2		7	7	2	2	0	2	1			1	8	7	4

Straße: K 6748 Nächster Ort: Pfronstetten	Unterlage 7 Plan 1											
	<table border="1"> <thead> <tr> <th></th> <th>Datum</th> <th>Zeichen</th> </tr> </thead> <tbody> <tr> <td>bearbeitet</td> <td>06.07.2007</td> <td>M. Denzel</td> </tr> <tr> <td>gezeichnet</td> <td>06.07.2007</td> <td>M. Denzel</td> </tr> <tr> <td>geprüft</td> <td>06.07.2007</td> <td>M. Denzel</td> </tr> </tbody> </table>		Datum	Zeichen	bearbeitet	06.07.2007	M. Denzel	gezeichnet	06.07.2007	M. Denzel	geprüft	06.07.2007
	Datum	Zeichen										
bearbeitet	06.07.2007	M. Denzel										
gezeichnet	06.07.2007	M. Denzel										
geprüft	06.07.2007	M. Denzel										
K 6748 Ausbau zwischen Pfronstetten und Aichstetten mit Rad- und Wirtschaftsweg												
Lageplan Bau-km 0+000 bis 0+420 Maßstab: 1:500												
Aufgestellt: Reutlingen, den Kreis - Straßenbauamt												



einseitige Aufweitung $i = 4,0$ m
 $V = 30$ km/h ; $L_z = 2 * 35$ m



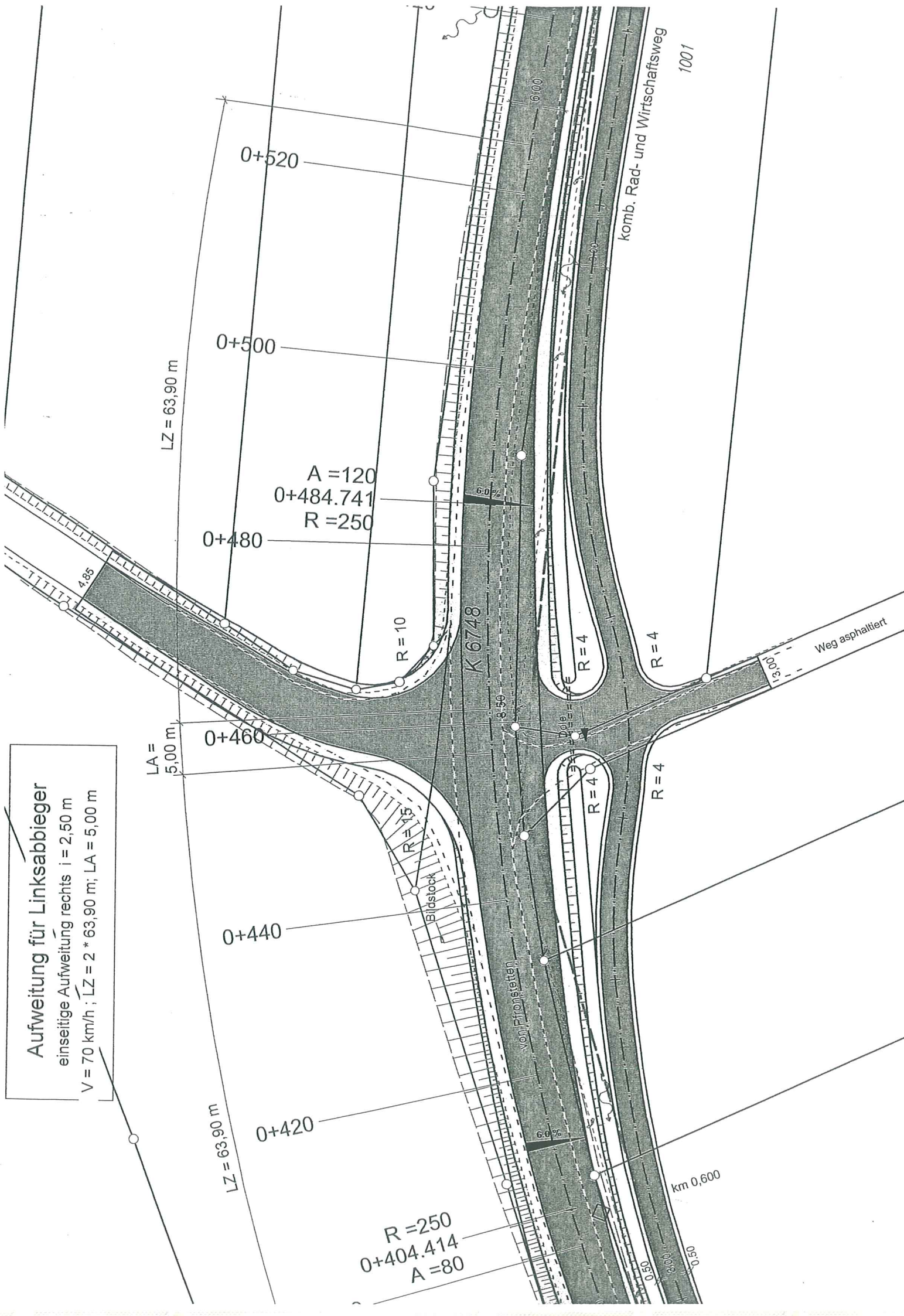
109

108/1

Aufweitung für Linksabbieger

einseitige Aufweitung rechts $i = 2,50$ m

$V = 70$ km/h ; $LZ = 2 * 63,90$ m ; $LA = 5,00$ m



Vollausbau

1+390 bis 1+550

Km= 1+498.243
H = -2500
t = 84.500
f = -1.428
TS 748.206

s = 4.600%
l = 241.484m

s = -2.160%
l = 176.484m

1+580

1+560

1+540

1+520

1+500

1+480

- Freileitung

Grasweg

geschottert

R = 165
A = 60
1+565.689

1+543.871
A = 60

1+523.871
A = 60
R = 180

57/1

R = 3.5

57

Hochbord

Gehweg

R = 7.5

Nadelb.
d = 50

6
Kirche

67

Einbau
Geschwindigkeitsbremse
einseitige Aufweitung rechts
i = 4,0 m V = 30 km/h ; LZ = 2 * 35 m

R = 5

Weg geschottert

32

68

17

26

85
25
2,0 m

71

s = -2.160%
l = 176.484m



1+600

1+620

1+640

1+660

1+675.493

A=60
1+625.889
R=165

A=60
1+647.707
R=∞

R=50

Marktweg

abwasserdruckleitung Pfronstetten - Aichstetten

ES vers.

Zufahrt neu

Zufahrt

Ust

Stall

Wohns

Gartenmauer versetzen

SE=42.06

6.00

DN 200

ES vers.

3.0%

66/2

TES

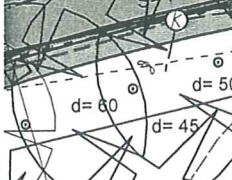
185/3

2.5%

DN 300

Höchstbord

ES



Gartenmauer versetzen

d=40

d=45

d=50

Zufahrt

km 1.812

8

Wohns

Gar

Gehweg

Bus

R=5

10

Wohns

km 1.870

9

Rinne

Rinne

66

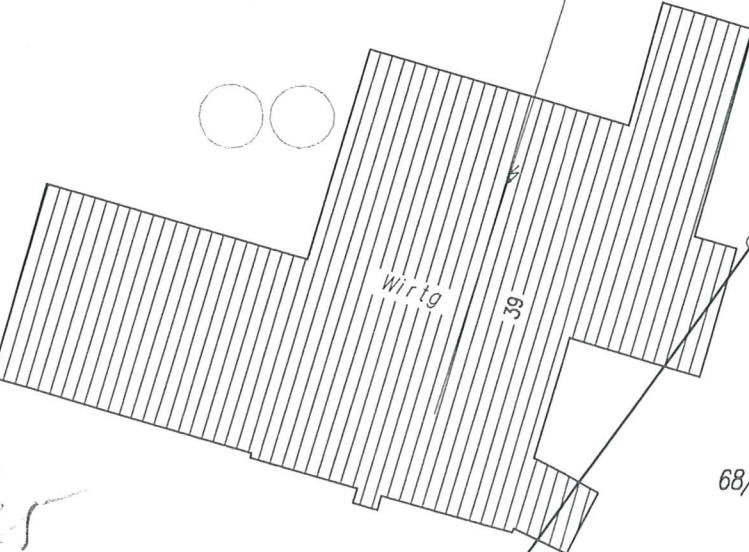
66/1



6/1

Fhfg

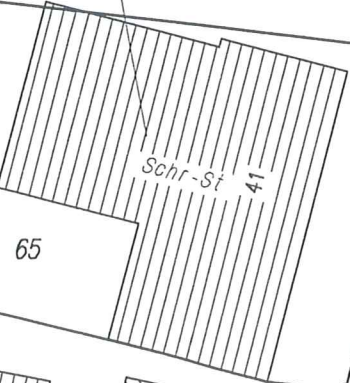
67/1



Wirtig

68

68/1



Schr-St

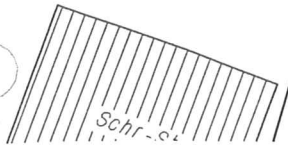
41

65

Stall

Wohns

37



Schr-s

von Tigerfeld

Aichelauer Straße

K 6747

40

Wohns

38

Wohns

34

Fhfg

37/1

Schr

Schr

Ingenieurbüro für Vermessung und Planung Matthias Denzel Dipl.-Ing. (FH) Schillerstr. 16, 72525 Münsingen Tel. 07381/500311		Datum	Name
	bearbeitet	06.07.2007	M.Denzel
	gezeichnet	06.07.2007	J.Klöble
	geprüft		
Datei		Regelquerschnitt.sda	

LANDKREIS
REUTLINGEN



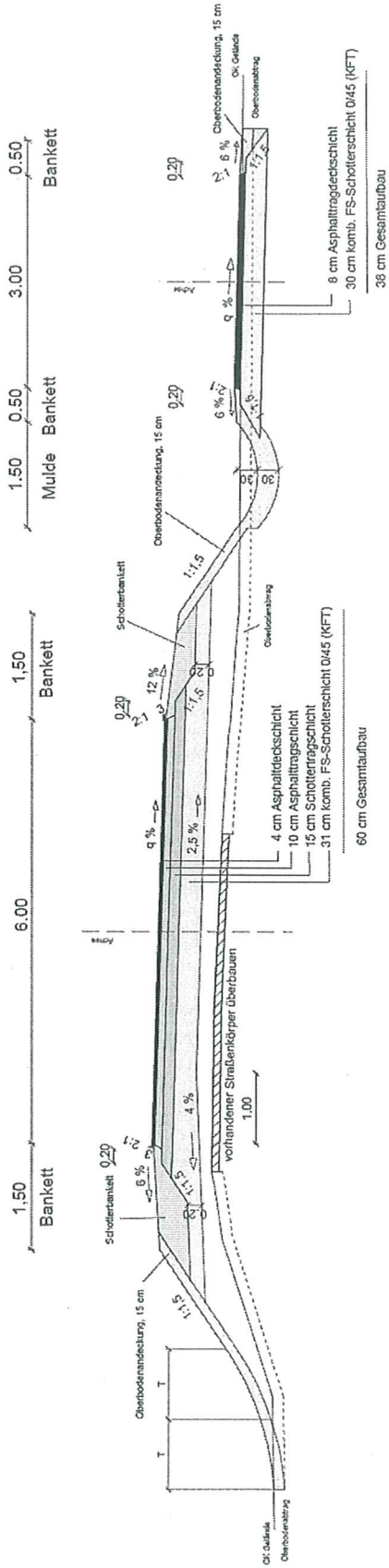
Nr.	Art der Änderung	Datum	Name

	von Netzknoten				nach Netzknoten				Station												
Baubeginn	7	7	2	2	0	2	2		7	7	2	2	0	2	1			0	1	9	8
Bauende	7	7	2	2	0	2	2		7	7	2	2	0	2	1			1	8	7	4

Straße: K 6748 Nächster Ort: Pfronstetten		Unterlage 6 Plan 1	
K 6748 Ausbau zwischen Pfronstetten und Aichstetten mit Rad- und Wirtschaftsweg		Datum	Zeichen
		bearbeitet	06.07.2007 M.Denzel
		gezeichnet	06.07.2007 J.Klöble
		geprüft	
		Ausbauquerschnitt Maßstab: 1:50	
Aufgestellt: Reutlingen, den 09.07.2007 gez. Reichenecker Kreis - Straßenbauamt			

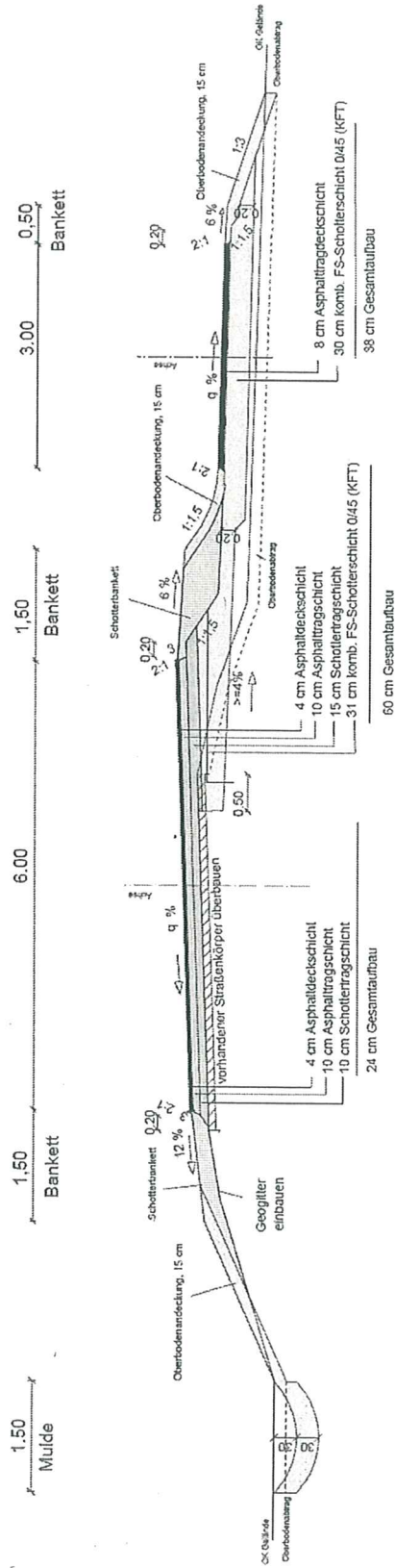
Vollausbau der K 6748 - WSZ III
im Dammbereich

kombinierter Rad-
und Wirtschaftsweg

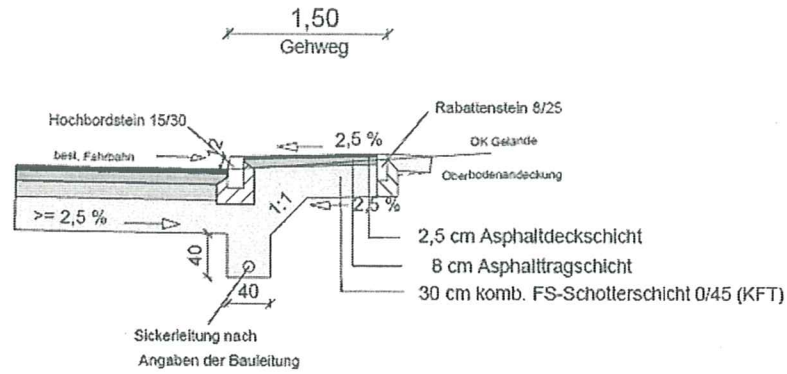


Zwischenausbau der K 6748 - WSZ III

kombinierter Rad- und Wirtschaftsweg



Detail Gehweg angebaut von Bau-km 1+540 bis 1+675 rechts



Detail Mittelinsel (Geschwindigkeitsbremse) M 1:20

